PROVINCIA di CUNEO
Medaglia d'oro al Valore Civile

SETTORE PRESIDIO DEL TERRITORIO

Ufficio Pianificazione Territoriale
Servizio S.I.T. cartografico

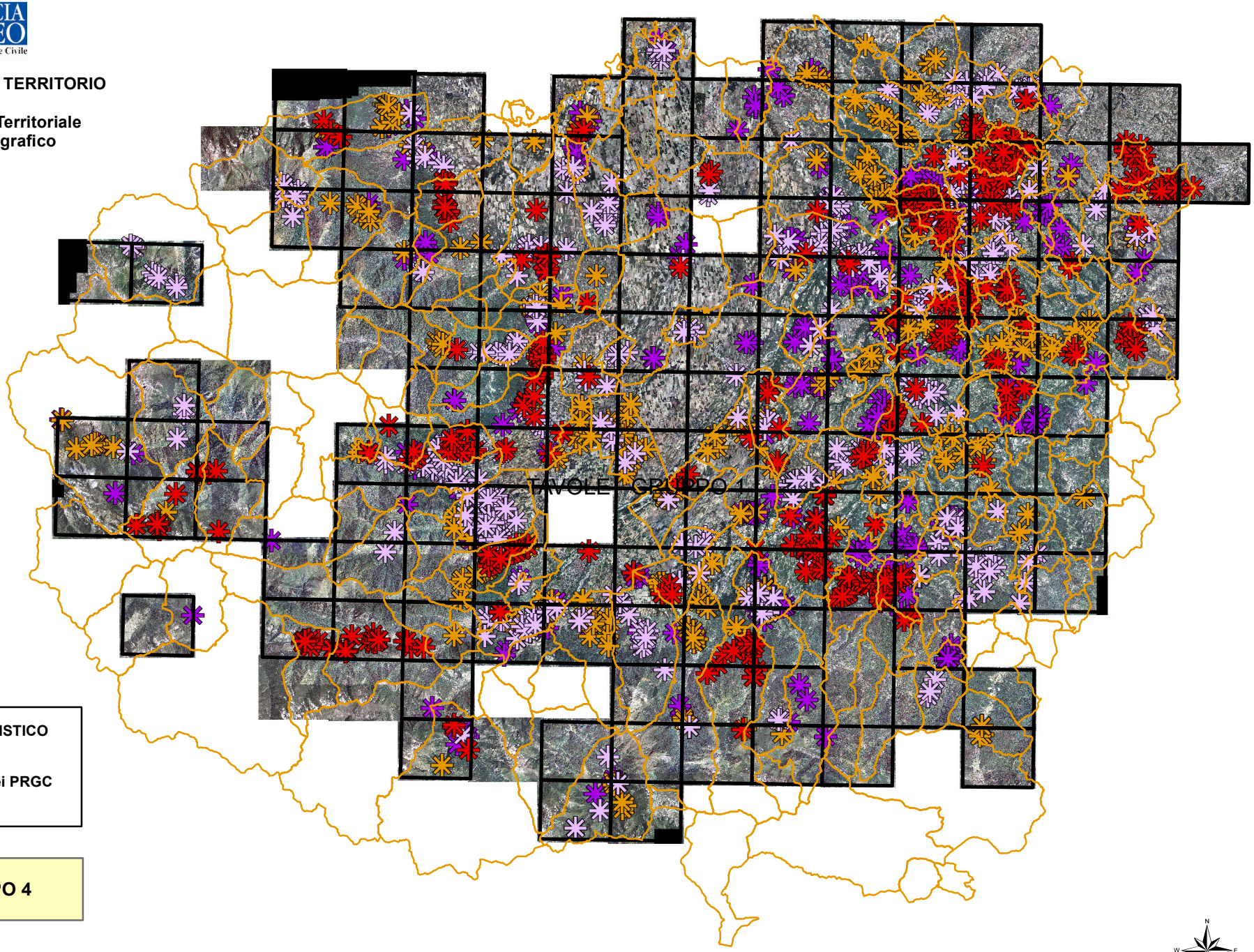

OSSERVATORIO URBANISTICO PROVINCIALE

Siti oggetto di variante dei PRGC dal 2017 al 2020

TAVOLE - GRUPPO 4

Elaborazione cartografica G.I.S. - Ufficio Pianificazione Territoriale - Servizio S.I.T.

PROVINCIA di CUNEO
Medaglia d'oro al Valore Civile

SETTORE PRESIDIO DEL TERRITORIO

Ufficio Pianificazione Territoriale
Servizio S.I.T. cartografico

OSSERVATORIO URBANISTICO PROVINCIALE

Siti oggetto di variante dei PRGC dal 2017 al 2020

Quadro unione tavole con presenza di siti

GRUPPO 4

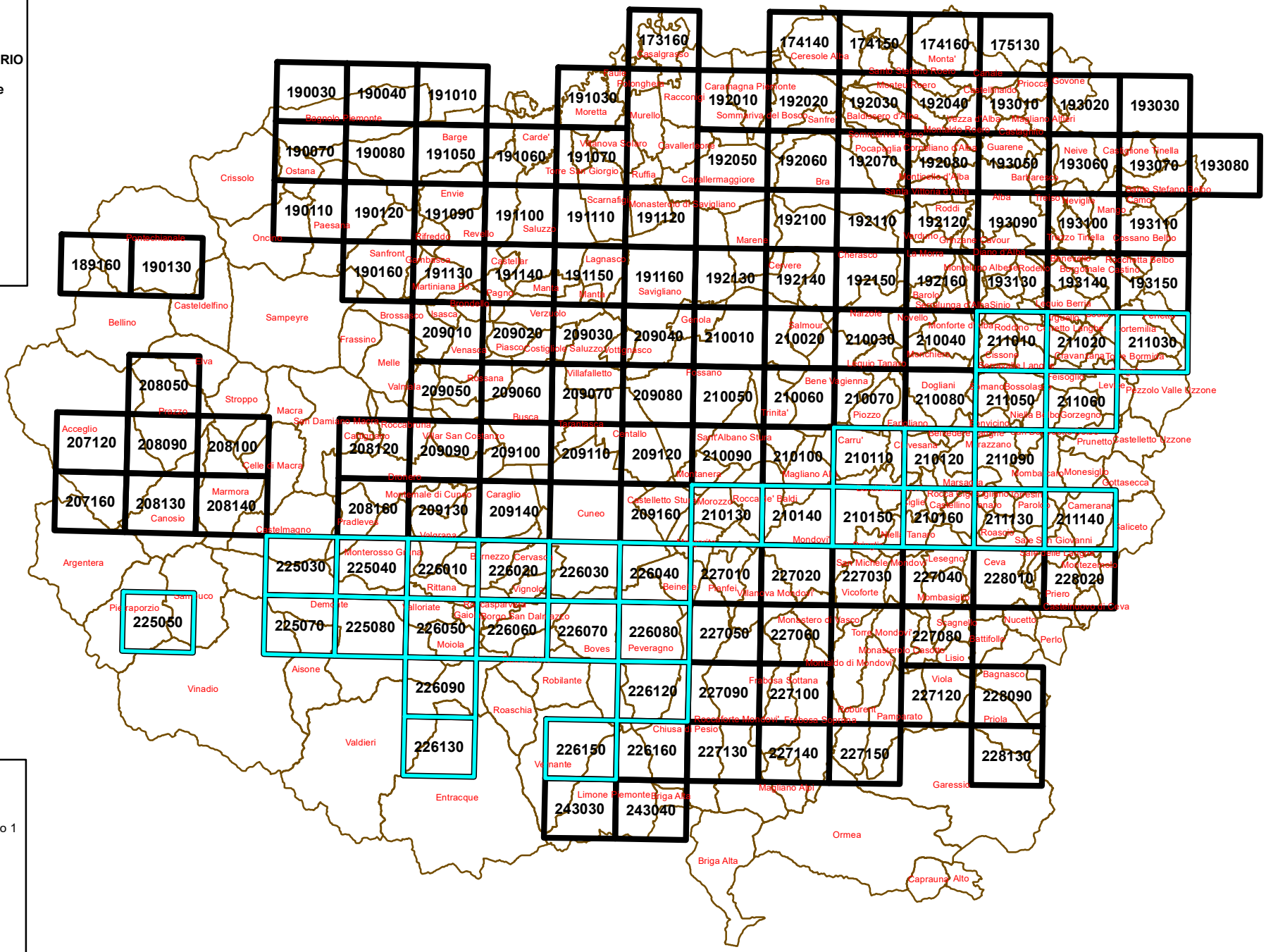

Legenda

- Quadro Unione tavole - Gruppo 1
- Quadro Unione tavole

N
W
E
S

Metri
0 4.875 9.750 19.500

Elaborazione cartografica G.I.S. - Ufficio Pianificazione Territoriale - Servizio S.I.T.

PROVINCIA di CUNEO

SETTORE PRESIDIO DEL TERRITORIO

Ufficio Pianificazione Territoriale
Servizio S.I.T. cartografico

OSSERVATORIO URBANISTICO PROVINCIALE

Siti oggetto di variante dei PRGC dal 2017 al 2020

I siti sono stati individuati nell'ambito delle verifiche agli Strumenti Urbanistici effettuate dall'Ufficio Pianificazione

Sezione cartografica n. 210110

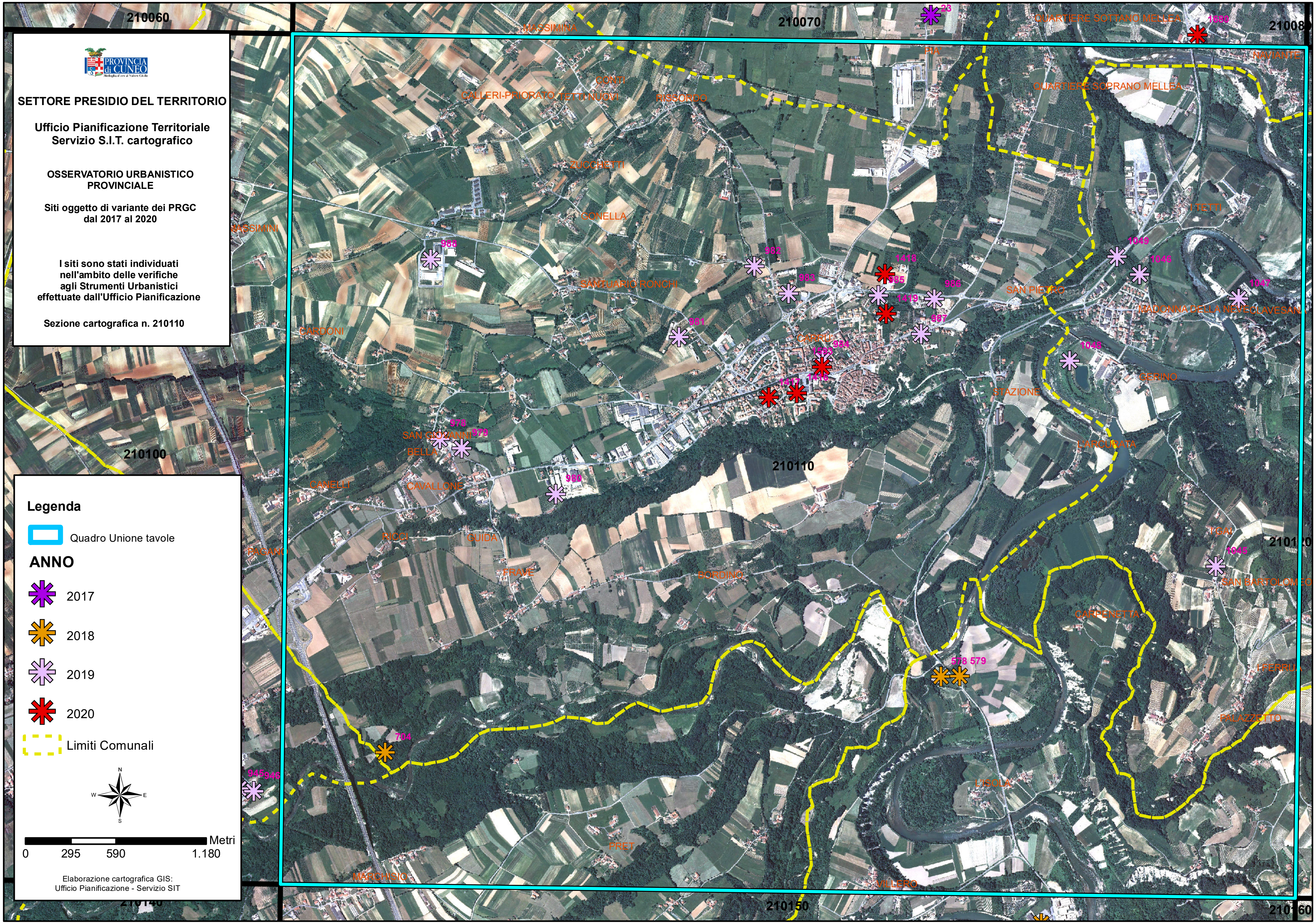

Legenda

Quadro Unione tavole

ANNO

2017

2018

2019

2020

Limiti Comunali

Metri

0 295 590 1.180

Elaborazione cartografica GIS:
Ufficio Pianificazione - Servizio SIT

PROVINCIA di CUNEO

SETTORE PRESIDIO DEL TERRITORIO

Ufficio Pianificazione Territoriale
Servizio S.I.T. cartografico

OSSERVATORIO URBANISTICO PROVINCIALE

Siti oggetto di variante dei PRGC dal 2017 al 2020

I siti sono stati individuati nell'ambito delle verifiche agli Strumenti Urbanistici effettuate dall'Ufficio Pianificazione

Sezione cartografica n. 210120

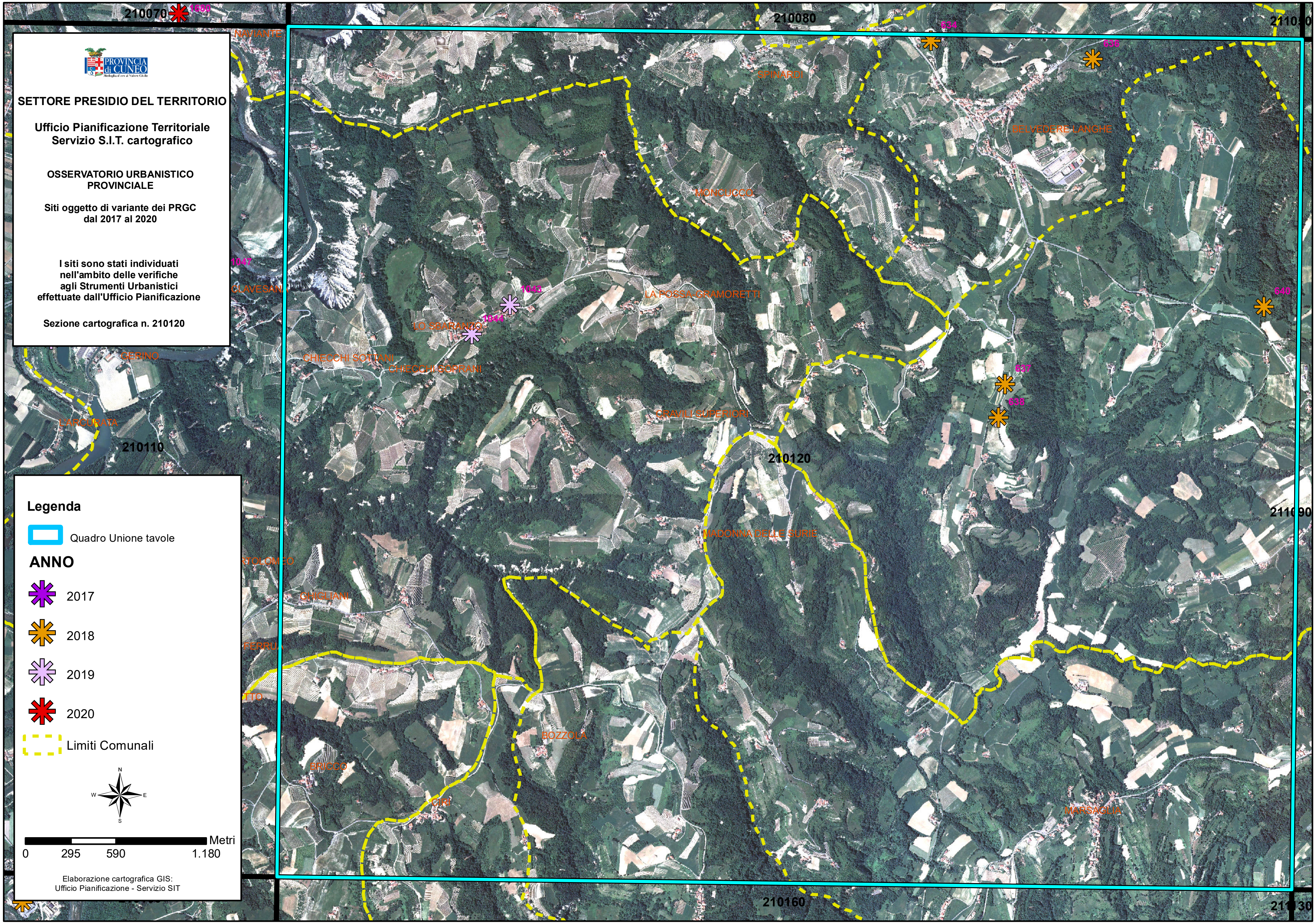

PROVINCIA di CUNEO
Medaglia d'oro al Valore Civile
SETTORE PRESIDIO DEL TERRITORIO
Ufficio Pianificazione Territoriale
Servizio S.I.T. cartografico
OSSERVATORIO URBANISTICO PROVINCIALE
Siti oggetto di variante dei PRGC dal 2017 al 2020
I siti sono stati individuati nell'ambito delle verifiche agli Strumenti Urbanistici effettuate dall'Ufficio Pianificazione
Sezione cartografica n. 210130
209120
210090
210100
SCALAGRAMO
MONDINO
PASQUERO
RIFORANO
RIFORANO
209160
FORNACE
180
702
176
177
178
181
702
182
CRAVA
BORGO ROSSO
MOROZZO
210130
ROATTA
210140
BELTRUTTI
SAN BIAGIO
1178
MARGARITA
1179
1180
1181
227010
POGLIOLA
1491
227020
Legenda
Quadro Unione tavole
ANNO
2017
2018
2019
2020
Limiti Comunali
N
W
E
S
Metri
0
295
590
1.180
Elaborazione cartografica GIS:
Ufficio Pianificazione - Servizio SIT

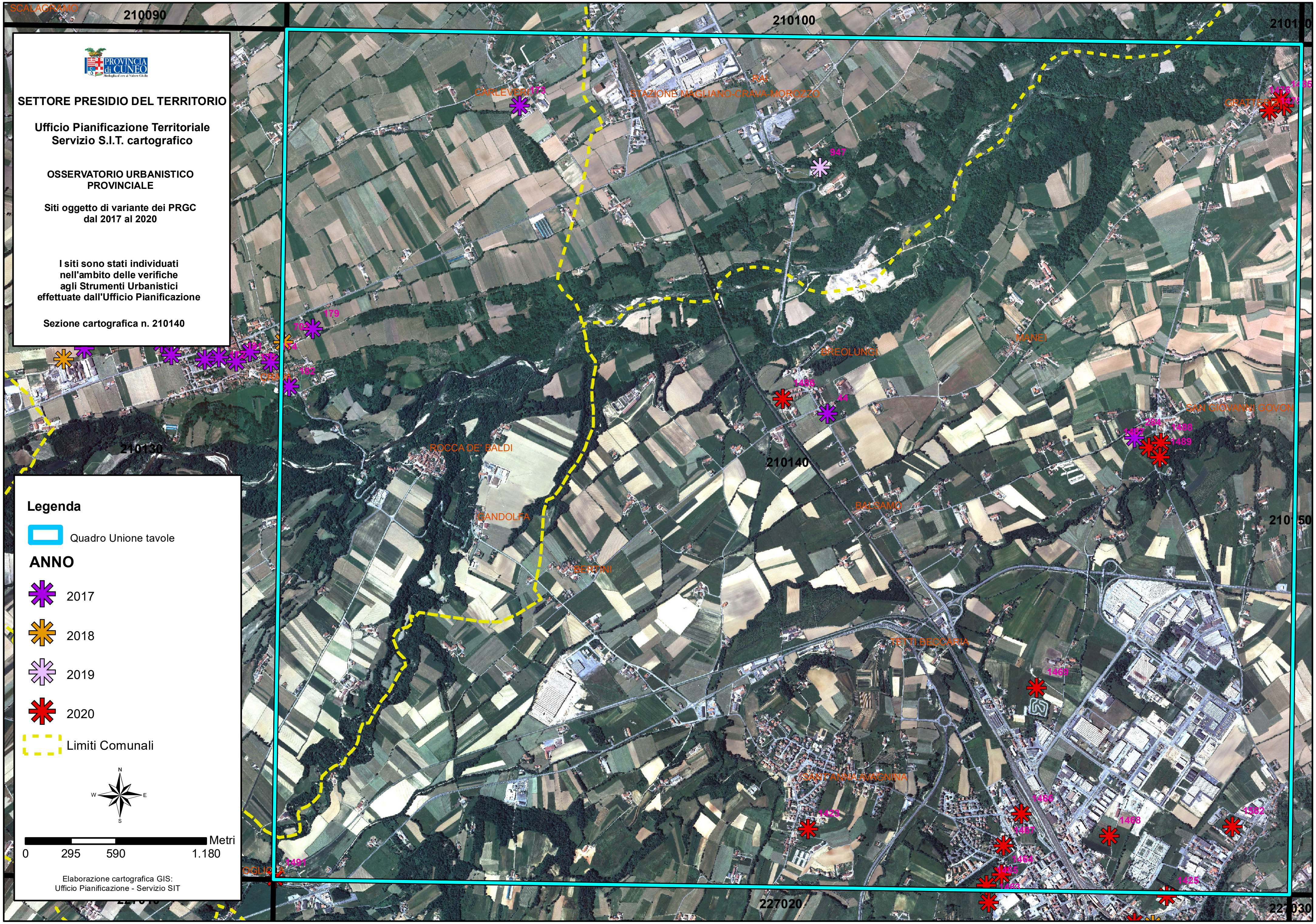
PROVINCIA di CUNEO
Medaglia d'oro al Valore Civile
SETTORE PRESIDIO DEL TERRITORIO
Ufficio Pianificazione Territoriale
Servizio S.I.T. cartografico
OSSERVATORIO URBANISTICO PROVINCIALE
Siti oggetto di variante dei PRGC dal 2017 al 2020
I siti sono stati individuati nell'ambito delle verifiche agli Strumenti Urbanistici effettuate dall'Ufficio Pianificazione
Sezione cartografica n. 210140
Legenda
Quadro Unione tavole
ANNO
2017
2018
2019
2020
Limiti Comunali
N
W
E
S
Metri
0
295
590
1.180
Elaborazione cartografica GIS:
Ufficio Pianificazione - Servizio SIT
SCALAGRAMO
210090
210100
210130
210140
210150
227020
227030
CARLEVERI
RAI
STAZIONE MAGLIANO-CRAVA-MOROZZO
GRATTERIA
BREOLUNGI
MANEI
CRAVA
ROCCA DE' BALDI
SAN GIOVANNI GOVONI
BALSAMO
GANDOLFA
BERTINI
TETTI BECCARIA
SANT'ANNA AVAGNINA

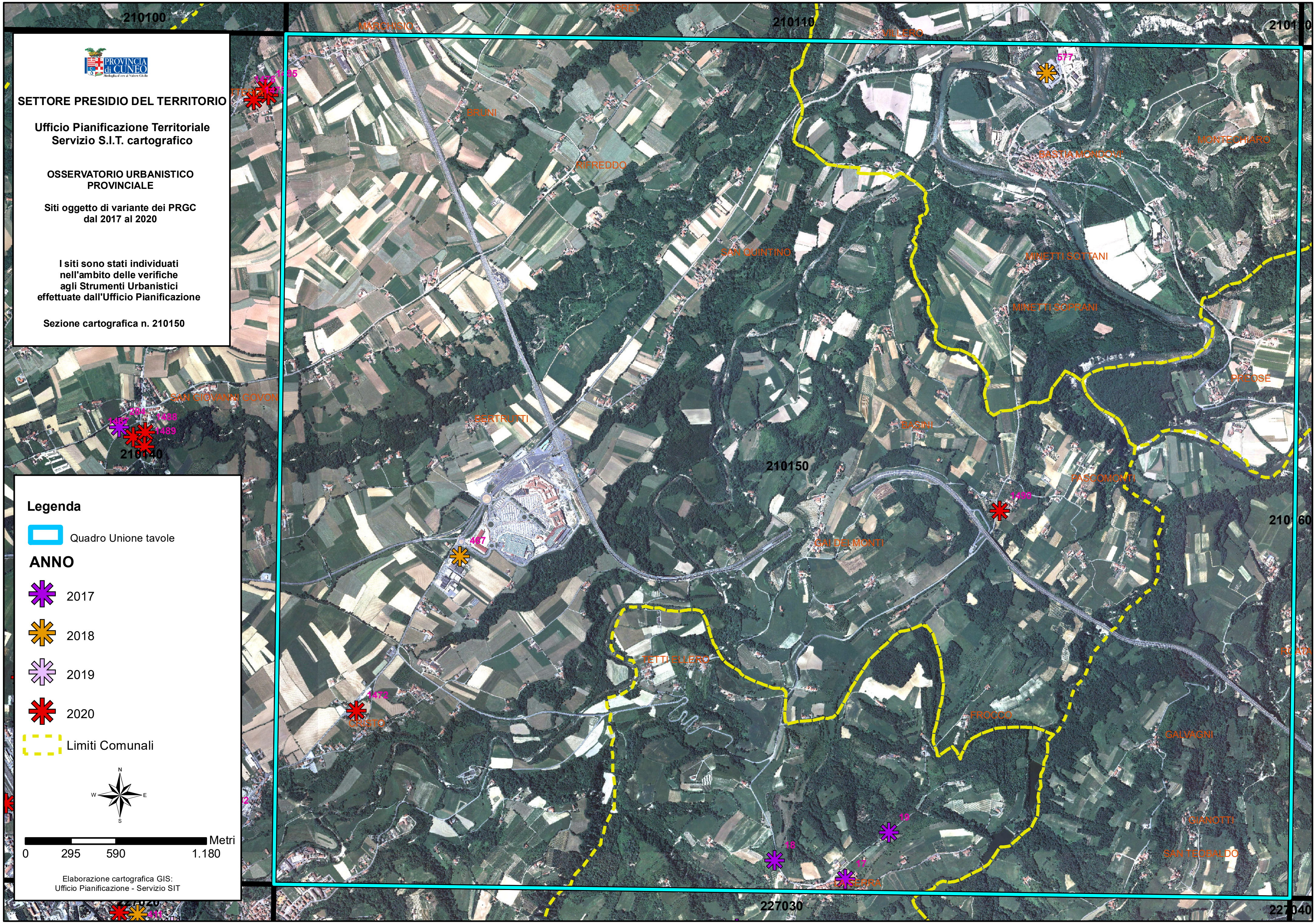
PROVINCIA di CUNEO
SETTORE PRESIDIO DEL TERRITORIO
Ufficio Pianificazione Territoriale
Servizio S.I.T. cartografico
OSSERVATORIO URBANISTICO PROVINCIALE
Siti oggetto di variante dei PRGC dal 2017 al 2020
I siti sono stati individuati nell'ambito delle verifiche agli Strumenti Urbanistici effettuate dall'Ufficio Pianificazione
Sezione cartografica n. 210150
Legenda
Quadro Unione tavole
ANNO
2017
2018
2019
2020
Limiti Comunali
Metri
0
295
590
1.180
Elaborazione cartografica GIS:
Ufficio Pianificazione - Servizio SIT
210100
210110
210140
210150
227030
227040
BRUNI
RIFREDDO
SAN QUINTINO
MINETTI SOTTANI
MONTECHIARO
SALVAGNI
SAN TEOBALDO
577
467
1472
1490
16
17
19

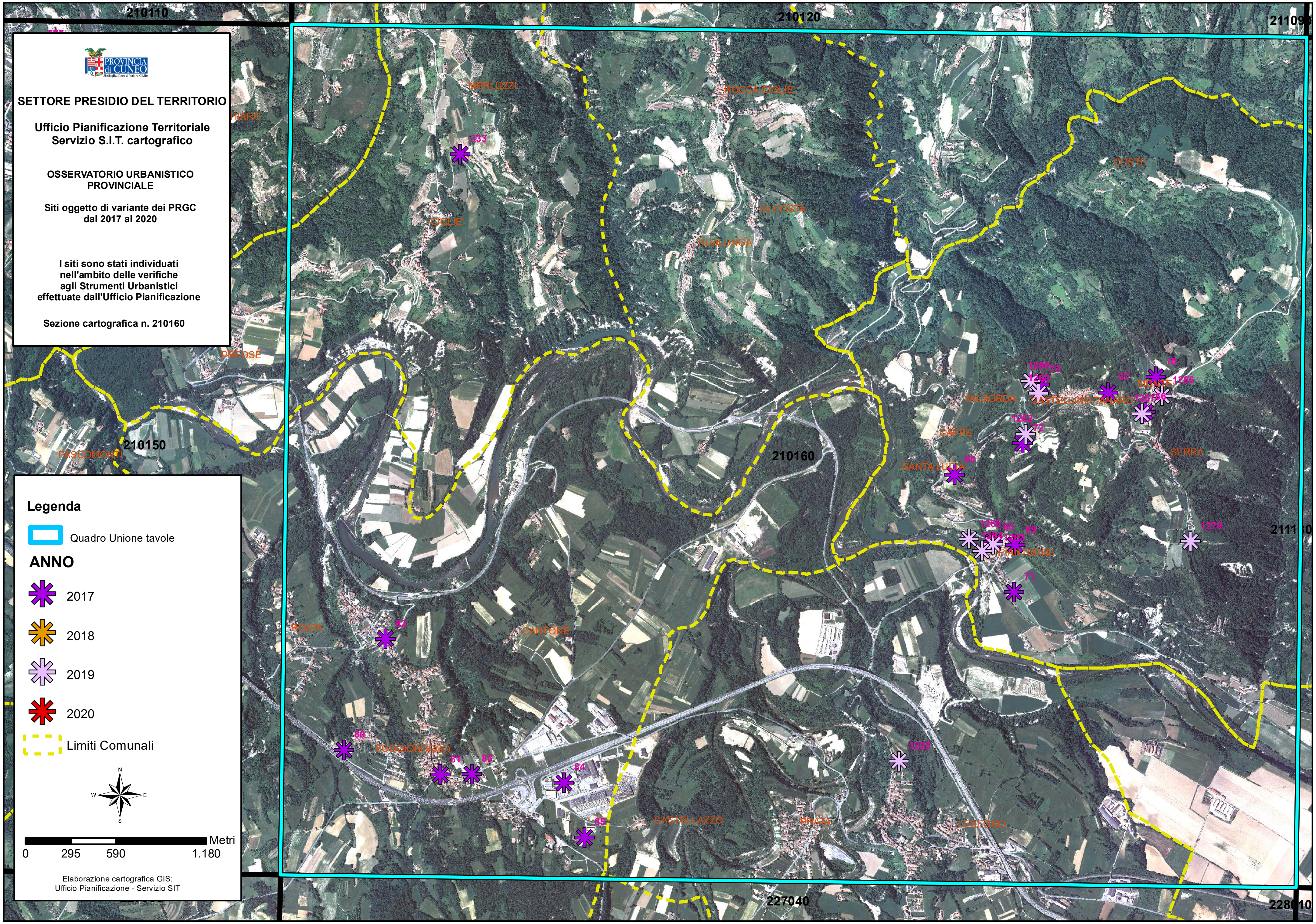
PROVINCIA di CUNEO
SETTORE PRESIDIO DEL TERRITORIO
Ufficio Pianificazione Territoriale
Servizio S.I.T. cartografico
OSSERVATORIO URBANISTICO PROVINCIALE
Siti oggetto di variante dei PRGC dal 2017 al 2020
I siti sono stati individuati nell'ambito delle verifiche agli Strumenti Urbanistici effettuate dall'Ufficio Pianificazione
Sezione cartografica n. 210160
Legenda
Quadro Unione tavole
ANNO
2017
2018
2019
2020
Limiti Comunali
Metri
0
295
590
1.180
Elaborazione cartografica GIS: Ufficio Pianificazione - Servizio SIT
210110
210120
210150
210160
227040
MERLUZZI
SANTA LUCIA
SERRA
CANTONE
CASTELLAZZO
POGGIO
LESEGNO
PREOSE

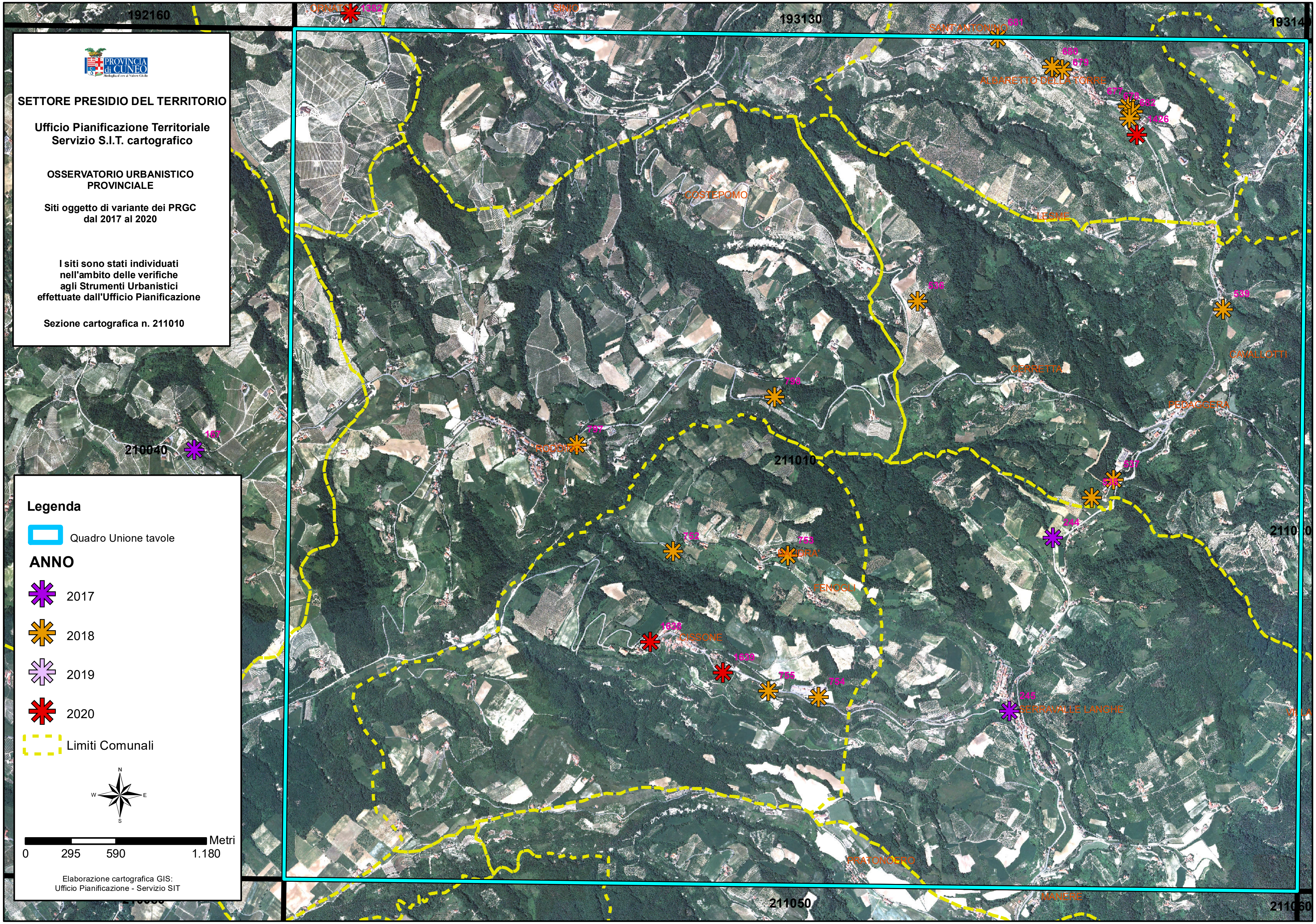

PROVINCIA di CUNEO

SETTORE PRESIDIO DEL TERRITORIO

Ufficio Pianificazione Territoriale
Servizio S.I.T. cartografico

OSSERVATORIO URBANISTICO PROVINCIALE

Siti oggetto di variante dei PRGC dal 2017 al 2020

I siti sono stati individuati nell'ambito delle verifiche agli Strumenti Urbanistici effettuate dall'Ufficio Pianificazione

Sezione cartografica n. 211010

Legenda

Quadro Unione tavole

ANNO

2017

2018

2019

2020

Limiti Comunali

Metri

0 295 590 1.180

Elaborazione cartografica GIS:
Ufficio Pianificazione - Servizio SIT

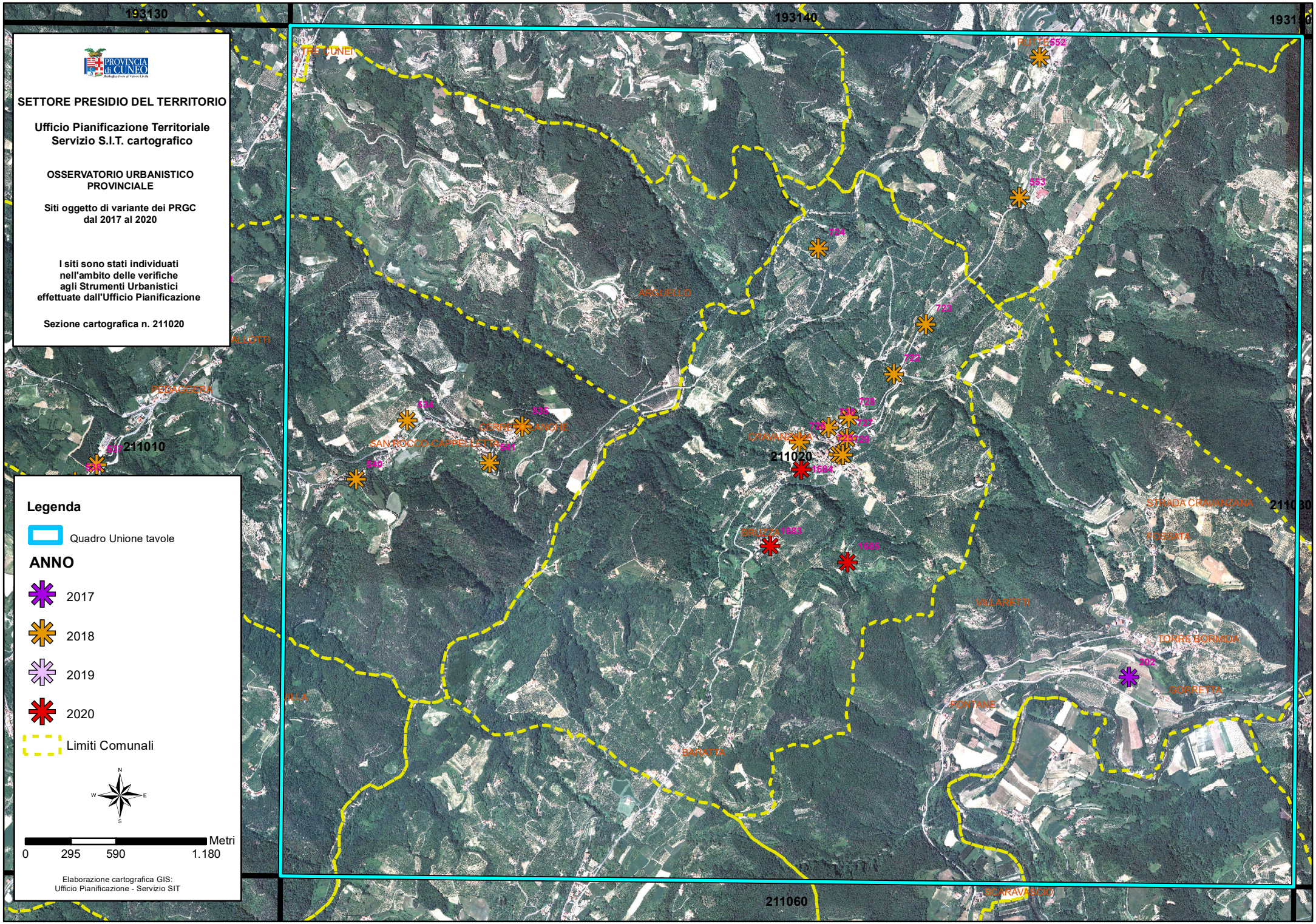
193130
193140
193150
211010
211020
211030
211060
TRE CUNEI
ROATTO 552
553
734
ARGUELLO
733
732
731
730
729
728
727
726
725
724
723
722
721
720
719
718
717
716
715
714
713
712
711
710
709
708
707
706
705
704
703
702
701
700
699
698
697
696
695
694
693
692
691
690
689
688
687
686
685
684
683
682
681
680
679
678
677
676
675
674
673
672
671
670
669
668
667
666
665
664
663
662
661
660
659
658
657
656
655
654
653
652
651
650
649
648
647
646
645
644
643
642
641
640
639
638
637
636
635
634
633
632
631
630
629
628
627
626
625
624
623
622
621
620
619
618
617
616
615
614
613
612
611
610
609
608
607
606
605
604
603
602
601
600
599
598
597
596
595
594
593
592
591
590
589
588
587
586
585
584
583
582
581
580
579
578
577
576
575
574
573
572
571
570
569
568
567
566
565
564
563
562
561
560
559
558
557
556
555
554
553
552
551
550
549
548
547
546
545
544
543
542
541
540
539
538
537
536
535
534
533
532
531
530
529
528
527
526
525
524
523
522
521
520
519
518
517
516
515
514
513
512
511
510
509
508
507
506
505
504
503
502
501
500
499
498
497
496
495
494
493
492
491
490
489
488
487
486
485
484
483
482
481
480
479
478
477
476
475
474
473
472
471
470
469
468
467
466
465
464
463
462
461
460
459
458
457
456
455
454
453
452
451
450
449
448
447
446
445
444
443
442
441
440
439
438
437
436
435
434
433
432
431
430
429
428
427
426
425
424
423
422
421
420
419
418
417
416
415
414
413
412
411
410
409
408
407
406
405
404
403
402
401
400
399
398
397
396
395
394
393
392
391
390
389
388
387
386
385
384
383
382
381
380
379
378
377
376
375
374
373
372
371
370
369
368
367
366
365
364
363
362
361
360
359
358
357
356
355
354
353
352
351
350
349
348
347
346
345
344
343
342
341
340
339
338
337
336
335
334
333
332
331
330
329
328
327
326
325
324
323
322
321
320
319
318
317
316
315
314
313
312
311
310
309
308
307
306
305
304
303
302
301
300
299
298
297
296
295
294
293
292
291
290
289
288
287
286
285
284
283
282
281
280
279
278
277
276
275
274
273
272
271
270
269
268
267
266
265
264
263
262
261
260
259
258
257
256
255
254
253
252
251
250
249
248
247
246
245
244
243
242
241
240
239
238
237
236
235
234
233
232
231
230
229
228
227
226
225
224
223
222
221
220
219
218
217
216
215
214
213
212
211
210
209
208
207
206
205
204
203
202
201
200
199
198
197
196
195
194
193
192
191
190
189
188
187
186
185
184
183
182
181
180
179
178
177
176
175
174
173
172
171
170
169
168
167
166
165
164
163
162
161
160
159
158
157
156
155
154
153
152
151
150
149
148
147
146
145
144
143
142
141
140
139
138
137
136
135
134
133
132
131
130
129
128
127
126
125
124
123
122
121
120
119
118
117
116
115
114
113
112
111
110
109
108
107
106
105
104
103
102
101
100
99
98
97
96
95
94
93
92
91
90
89
88
87
86
85
84
83
82
81
80
79
78
77
76
75
74
73
72
71
70
69
68
67
66
65
64
63
62
61
60
59
58
57
56
55
54
53
52
51
50
49
48
47
46
45
44
43
42
41
40
39
38
37
36
35
34
33
32
31
30
29
28
27
26
25
24
23
22
21
20
19
18
17
16
15
14
13
12
11
10
9
8
7
6
5
4
3
2
1
PROVINCIA di CUNEO
SETTORE PRESIDIO DEL TERRITORIO
Ufficio Pianificazione Territoriale
Servizio S.I.T. cartografico
OSSERVATORIO URBANISTICO PROVINCIALE
Siti oggetto di variante dei PRGC dal 2017 al 2020
I siti sono stati individuati nell'ambito delle verifiche agli Strumenti Urbanistici effettuate dall'Ufficio Pianificazione
Sezione cartografica n. 211020
Legenda
Quadro Unione tavole
ANNO
2017
2018
2019
2020
Limiti Comunali
N
W
E
S
Metri
0
295
590
1.180
Elaborazione cartografica GIS:
Ufficio Pianificazione - Servizio SIT
PERAGGERA
SANT'ROCCO CAPPELLETTA
CERRETO LANGHE
CRAVANZANA
BRUNETTA 1683
1685
1684
STRADA CRAVANZANA
FOSSATA
VILLARETTI
TORRE BORMIDA
CORRETTA
FONTANE
BARATTA
BOARAVALLO

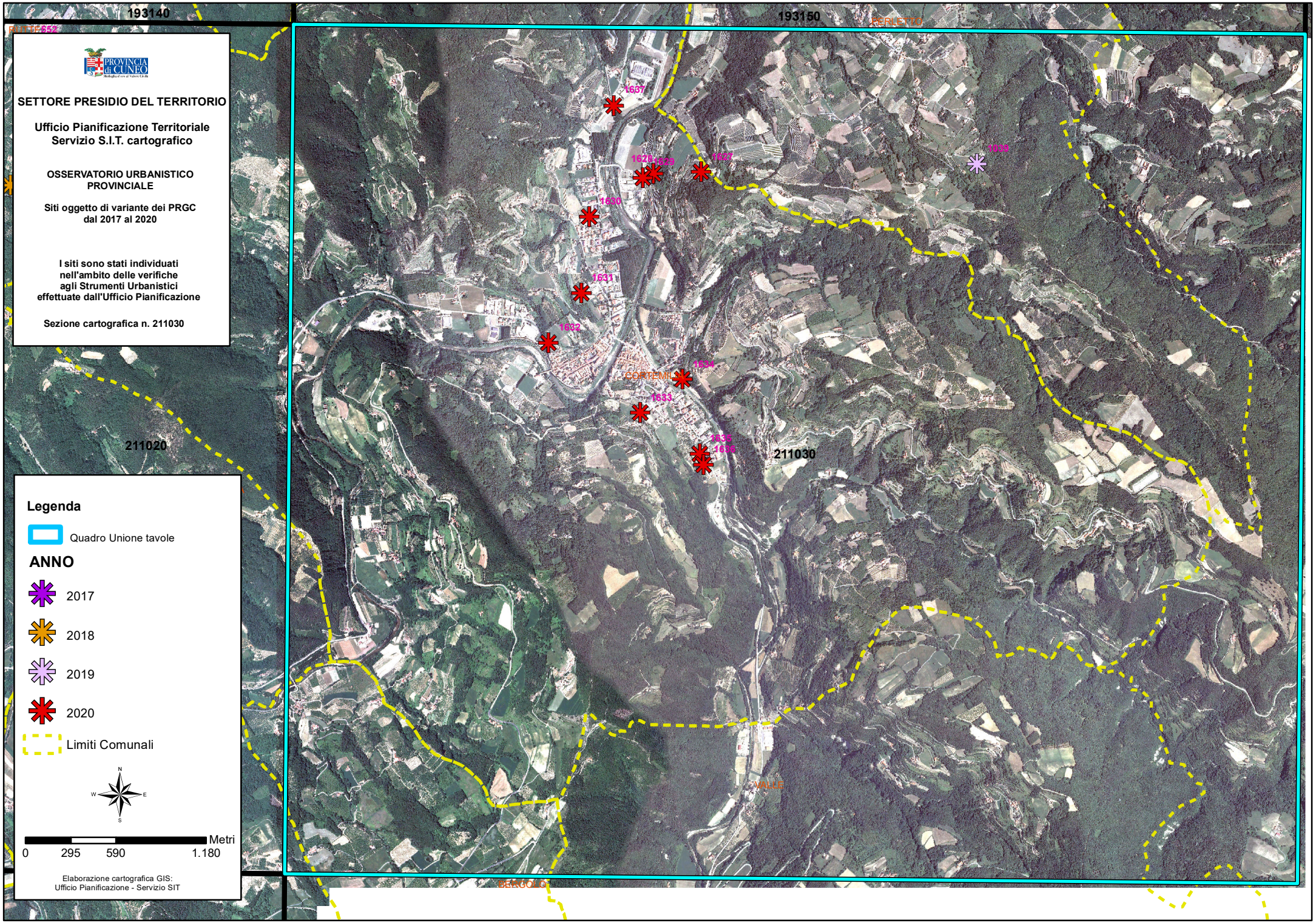

PROVINCIA di CUNEO

SETTORE PRESIDIO DEL TERRITORIO

Ufficio Pianificazione Territoriale
Servizio S.I.T. cartografico

OSSERVATORIO URBANISTICO PROVINCIALE

Siti oggetto di variante dei PRGC dal 2017 al 2020

I siti sono stati individuati nell'ambito delle verifiche agli Strumenti Urbanistici effettuate dall'Ufficio Pianificazione

Sezione cartografica n. 211030

Legenda

Quadro Unione tavole

ANNO

2017

2018

2019

2020

Limiti Comunali

N W E S

0 295 590 1.180 Metri

Elaborazione cartografica GIS:
Ufficio Pianificazione - Servizio SIT

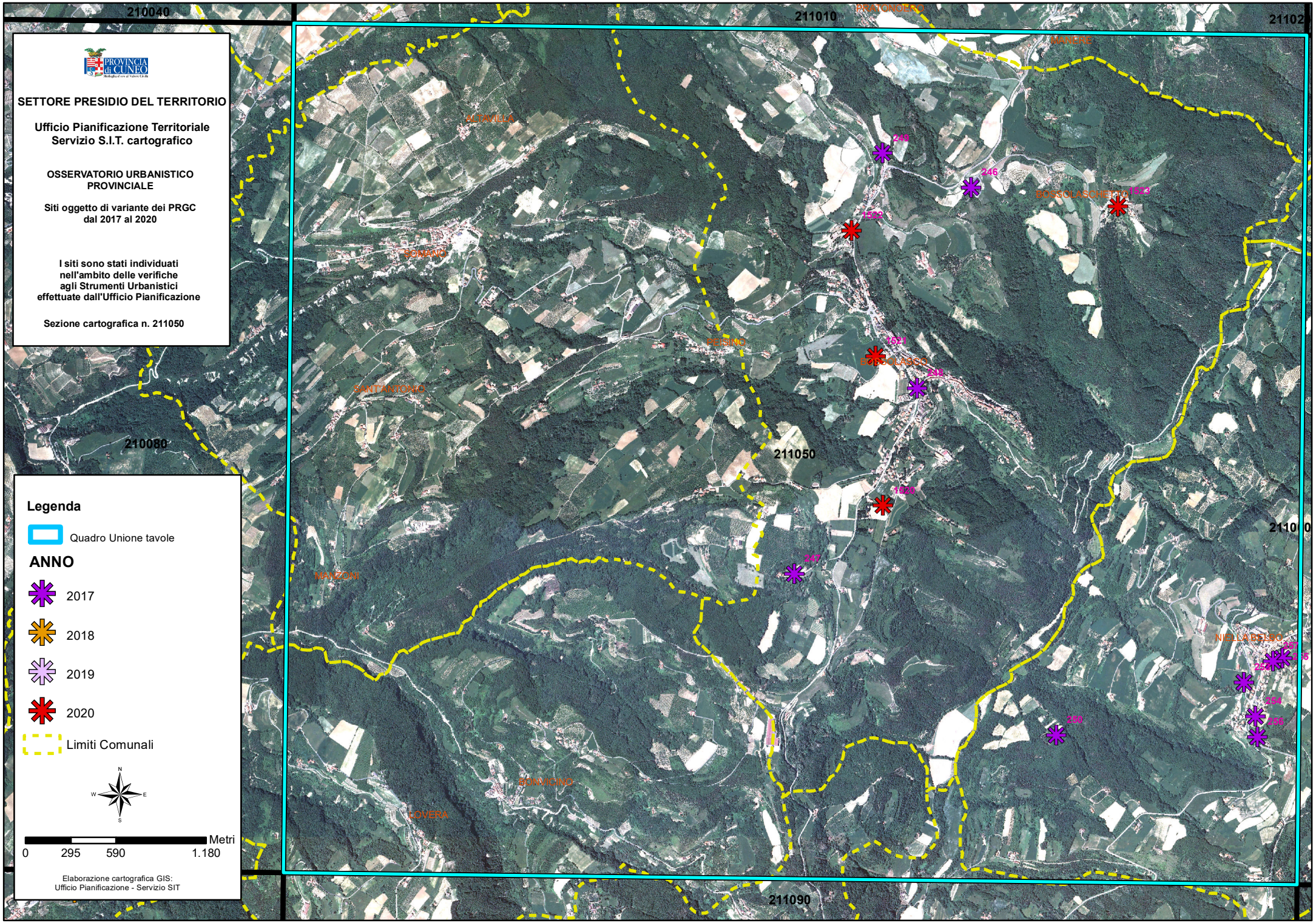

PROVINCIA di CUNEO

SETTORE PRESIDIO DEL TERRITORIO

Ufficio Pianificazione Territoriale
Servizio S.I.T. cartografico

OSSERVATORIO URBANISTICO PROVINCIALE

Siti oggetto di variante dei PRGC dal 2017 al 2020

I siti sono stati individuati nell'ambito delle verifiche agli Strumenti Urbanistici effettuate dall'Ufficio Pianificazione

Sezione cartografica n. 211050

Legenda

Quadro Unione tavole

ANNO

2017

2018

2019

2020

Limiti Comunali

N W E S

Metri
0 295 590 1.180

Elaborazione cartografica GIS:
Ufficio Pianificazione - Servizio SIT

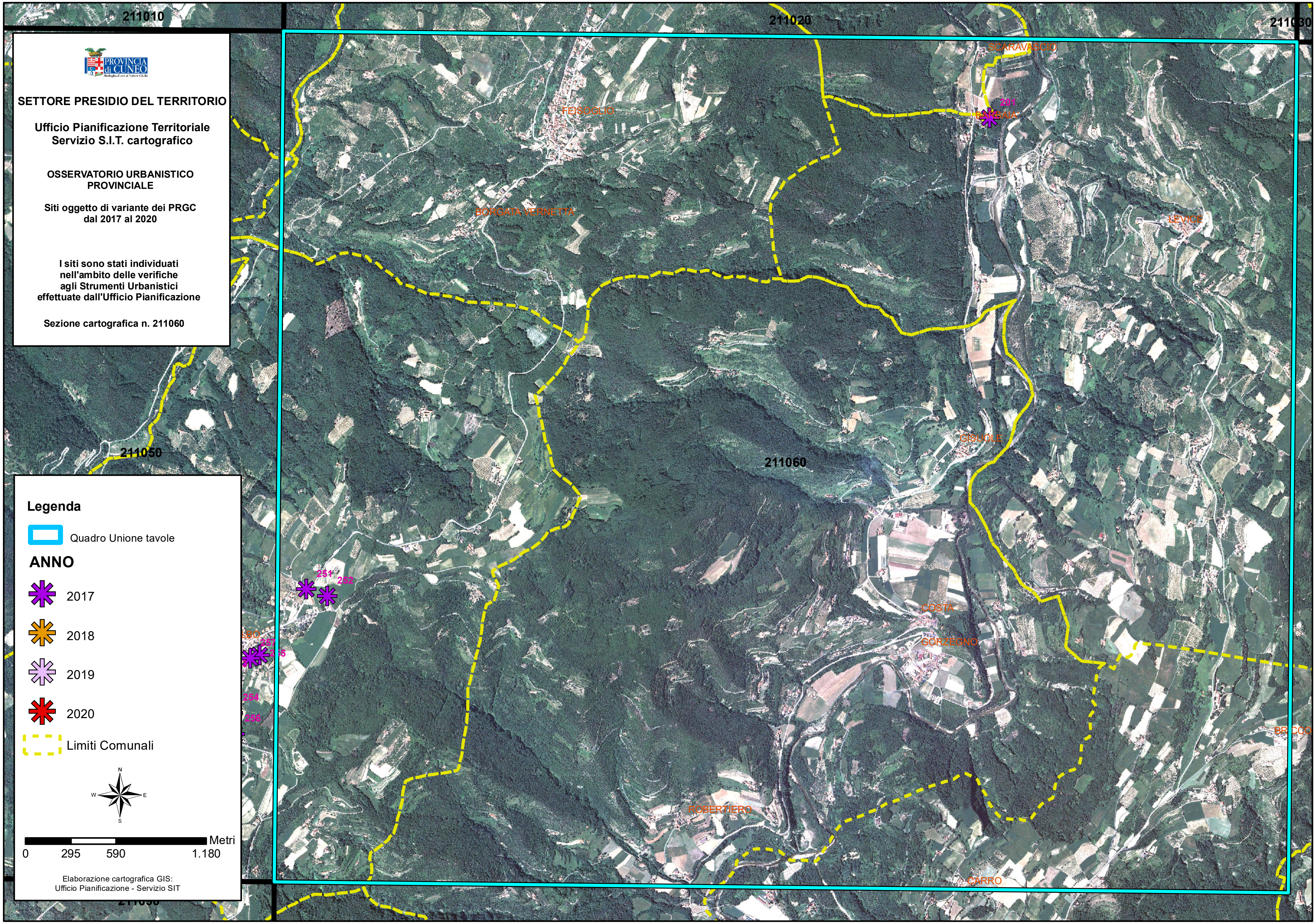

PROVINCIA di CUNEO
SETTORE PRESIDIO DEL TERRITORIO
Ufficio Pianificazione Territoriale
Servizio S.I.T. cartografico
OSSERVATORIO URBANISTICO PROVINCIALE
Siti oggetto di variante dei PRGC dal 2017 al 2020
I siti sono stati individuati nell'ambito delle verifiche agli Strumenti Urbanistici effettuate dall'Ufficio Pianificazione
Sezione cartografica n. 211060
Legenda
Quadro Unione tavole
ANNO
2017
2018
2019
2020
Limiti Comunali
N
S
E
W
Metri
0
295
590
1.180
Elaborazione cartografica GIS:
Ufficio Pianificazione - Servizio SIT
211010
211020
211030
211050
211060
FEISOGLIO
BORGATA VERNETTA
SCARAVASCIO
BARBAIA'
201
LEVICE
GISUOLE
COSTA
GORZEGNO
ROBERTIERO
CARRO
251
252

PROVINCIA di CUNEO

SETTORE PRESIDIO DEL TERRITORIO

Ufficio Pianificazione Territoriale
Servizio S.I.T. cartografico

OSSERVATORIO URBANISTICO PROVINCIALE

Siti oggetto di variante dei PRGC dal 2017 al 2020

I siti sono stati individuati nell'ambito delle verifiche agli Strumenti Urbanistici effettuate dall'Ufficio Pianificazione

Sezione cartografica n. 211090

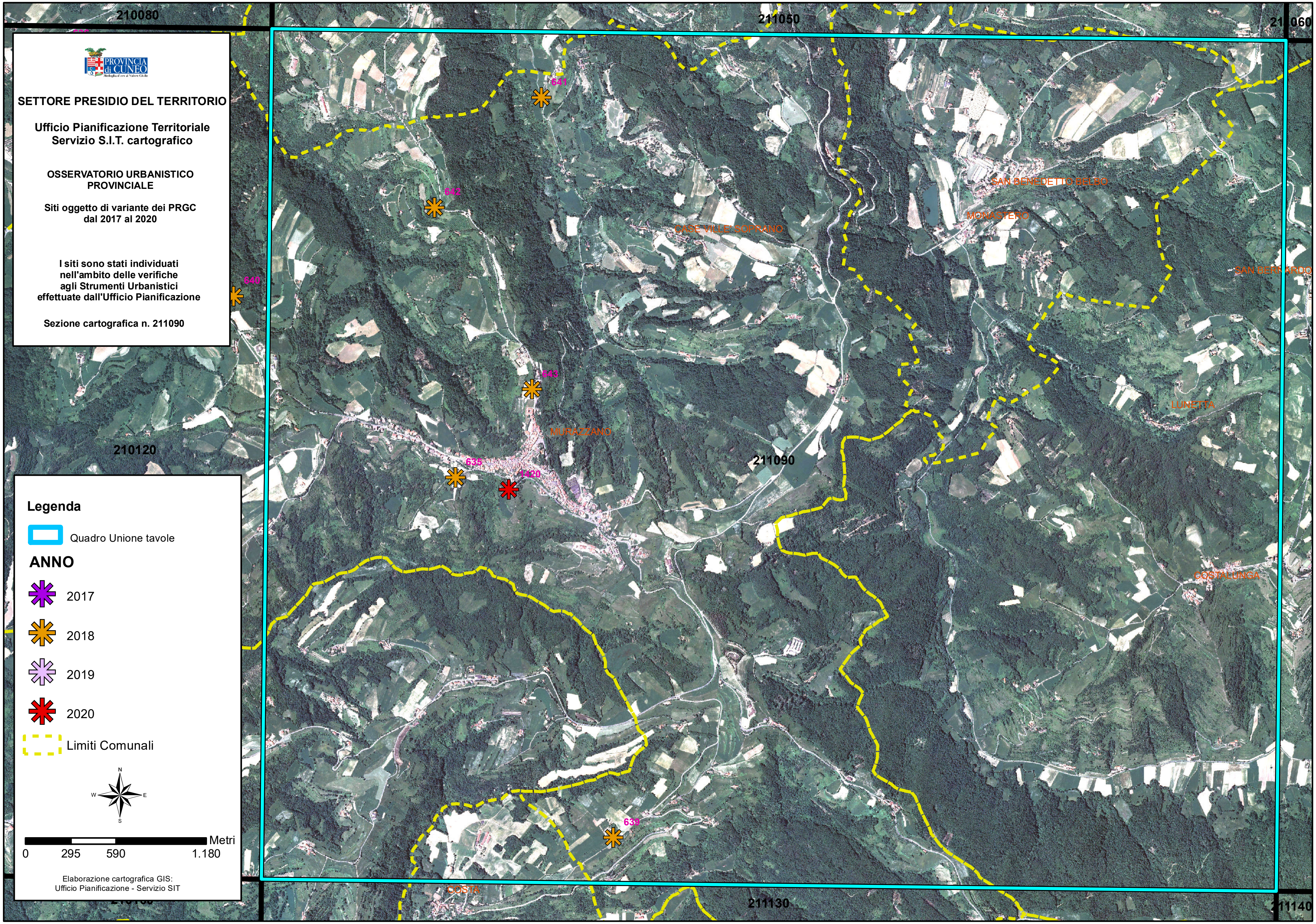

Elaborazione cartografica GIS:
Ufficio Pianificazione - Servizio SIT

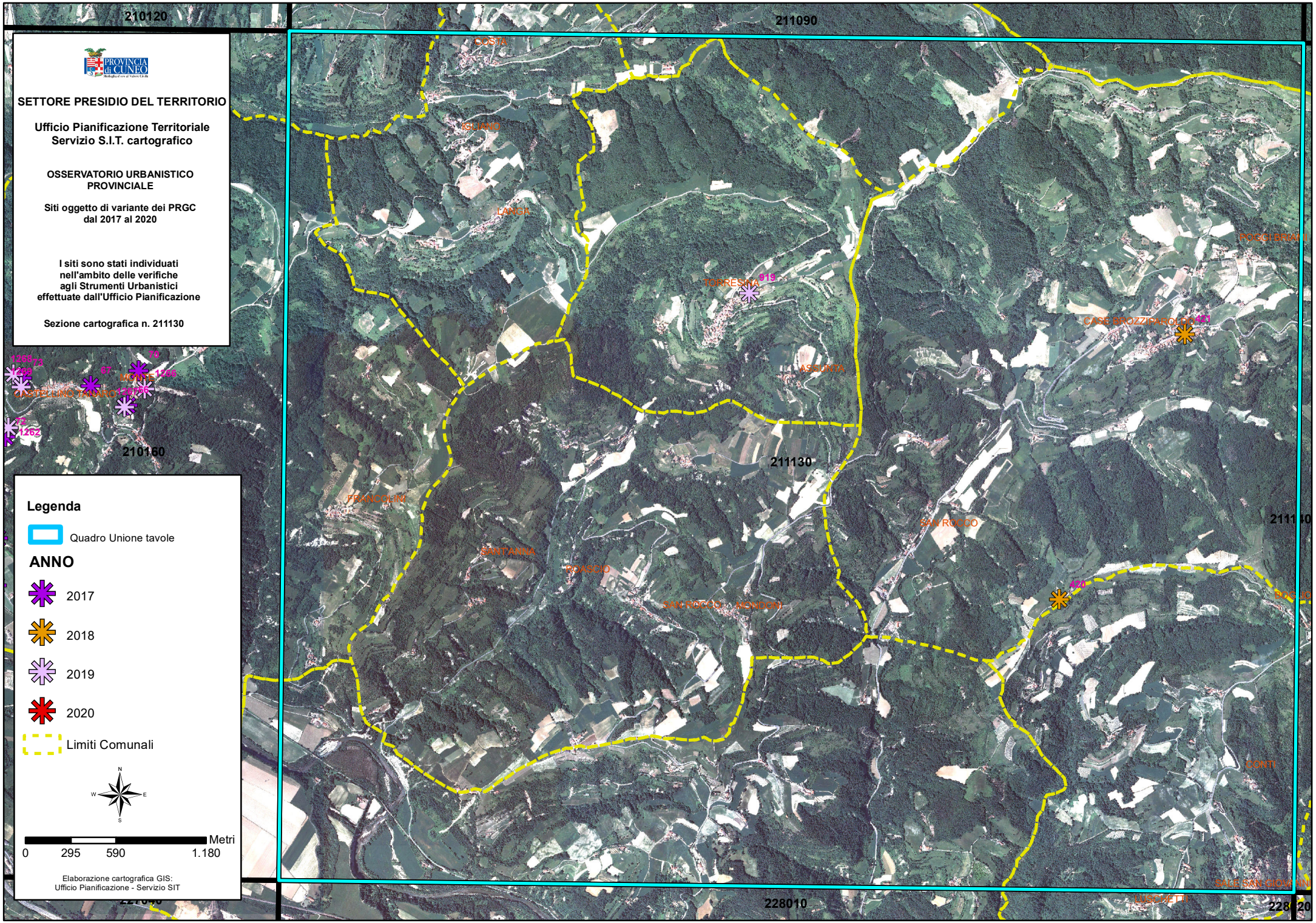

PROVINCIA di CUNEO

SETTORE PRESIDIO DEL TERRITORIO

Ufficio Pianificazione Territoriale
Servizio S.I.T. cartografico

OSSERVATORIO URBANISTICO PROVINCIALE

Siti oggetto di variante dei PRGC dal 2017 al 2020

I siti sono stati individuati nell'ambito delle verifiche agli Strumenti Urbanistici effettuate dall'Ufficio Pianificazione

Sezione cartografica n. 211130

Elaborazione cartografica GIS:
Ufficio Pianificazione - Servizio SIT

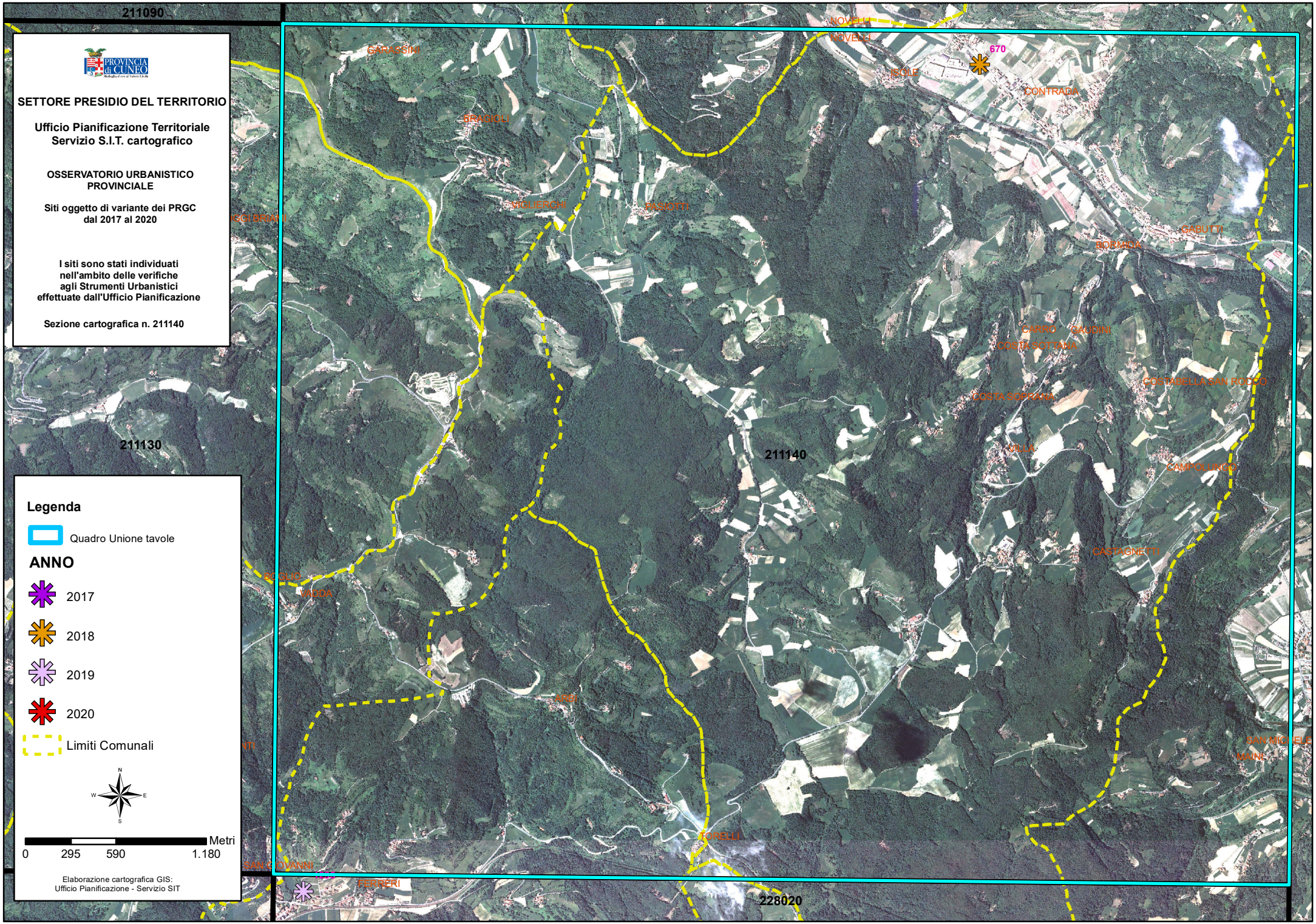

PROVINCIA di CUNEO

SETTORE PRESIDIO DEL TERRITORIO

Ufficio Pianificazione Territoriale
Servizio S.I.T. cartografico

OSSERVATORIO URBANISTICO PROVINCIALE

Siti oggetto di variante dei PRGC dal 2017 al 2020

I siti sono stati individuati nell'ambito delle verifiche agli Strumenti Urbanistici effettuate dall'Ufficio Pianificazione

Sezione cartografica n. 211140

Elaborazione cartografica GIS:
Ufficio Pianificazione - Servizio SIT

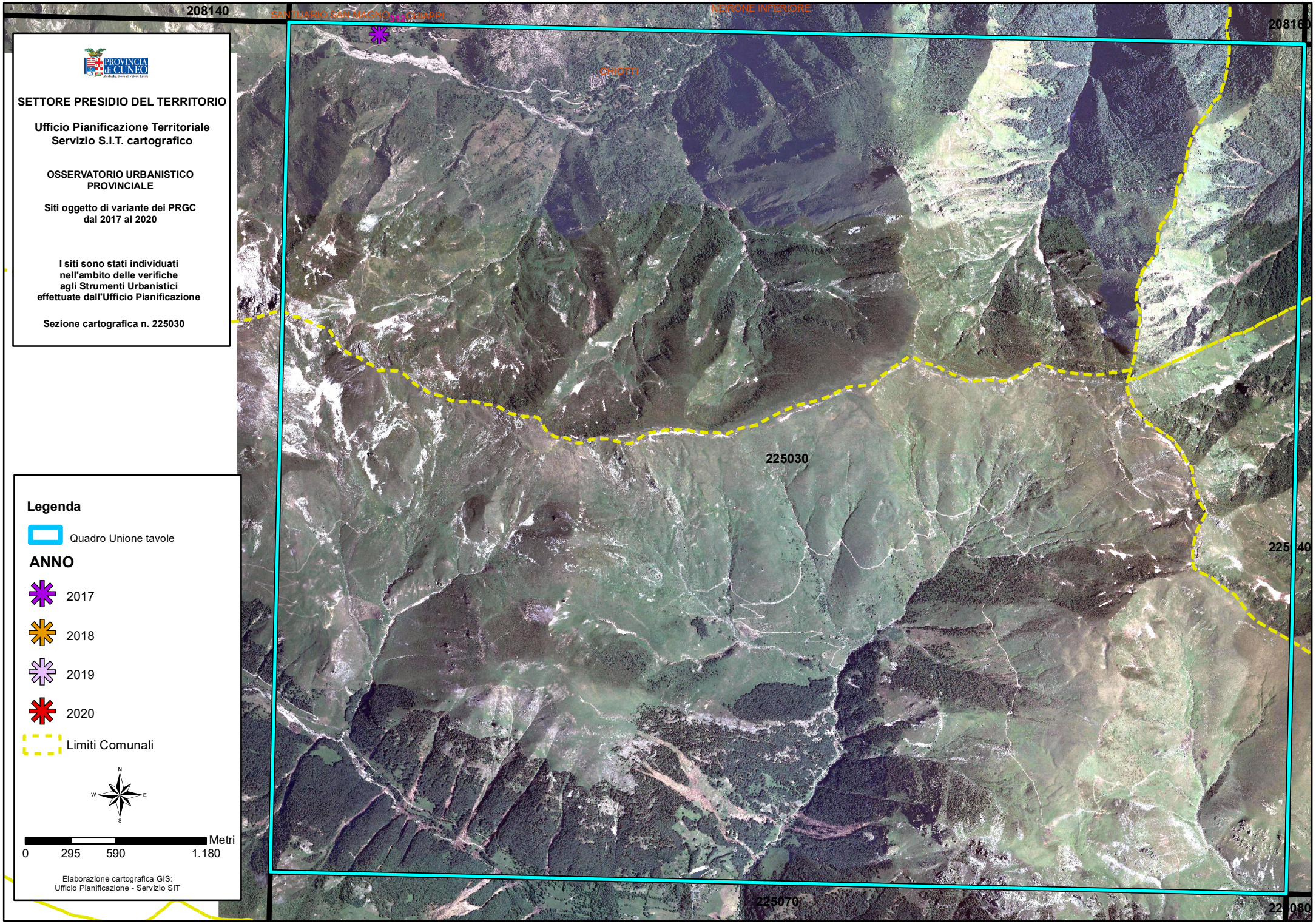

PROVINCIA di CUNEO

SETTORE PRESIDIO DEL TERRITORIO

Ufficio Pianificazione Territoriale
Servizio S.I.T. cartografico

OSSERVATORIO URBANISTICO PROVINCIALE

Siti oggetto di variante dei PRGC dal 2017 al 2020

I siti sono stati individuati nell'ambito delle verifiche agli Strumenti Urbanistici effettuate dall'Ufficio Pianificazione

Sezione cartografica n. 225030

Legenda

Quadro Unione tavole

ANNO

2017

2018

2019

2020

Limiti Comunali

N W E S

Metri
0 295 590 1.180

Elaborazione cartografica GIS:
Ufficio Pianificazione - Servizio SIT



PROVINCIA di CUNEO

SETTORE PRESIDIO DEL TERRITORIO

Ufficio Pianificazione Territoriale
Servizio S.I.T. cartografico

OSSERVATORIO URBANISTICO PROVINCIALE

Siti oggetto di variante dei PRGC dal 2017 al 2020

I siti sono stati individuati nell'ambito delle verifiche agli Strumenti Urbanistici effettuate dall'Ufficio Pianificazione

Sezione cartografica n. 225040

Legenda

Quadro Unione tavole

ANNO

- 2017
- 2018
- 2019
- 2020

Limiti Comunali

N E S W

Metri
0 295 590 1.180

Elaborazione cartografica GIS:
Ufficio Pianificazione - Servizio SIT

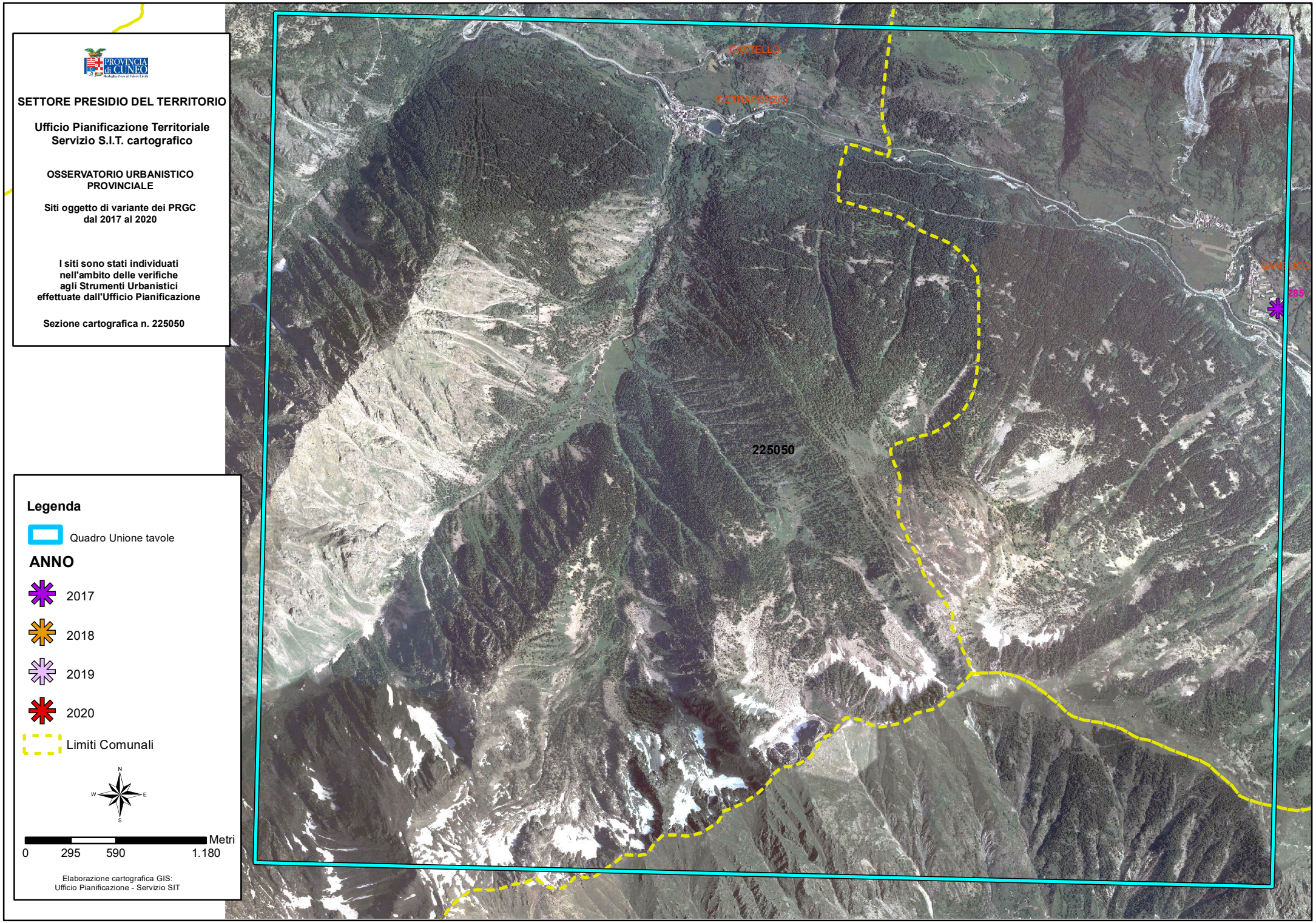

PROVINCIA di CUNEO

SETTORE PRESIDIO DEL TERRITORIO

Ufficio Pianificazione Territoriale
Servizio S.I.T. cartografico

OSSERVATORIO URBANISTICO PROVINCIALE

Siti oggetto di variante dei PRGC dal 2017 al 2020

I siti sono stati individuati nell'ambito delle verifiche agli Strumenti Urbanistici effettuate dall'Ufficio Pianificazione

Sezione cartografica n. 225050

Legenda

Quadro Unione tavole

ANNO

2017

2018

2019

2020

Limiti Comunali

N W E S

Metri
0 295 590 1.180

Elaborazione cartografica GIS:
Ufficio Pianificazione - Servizio SIT

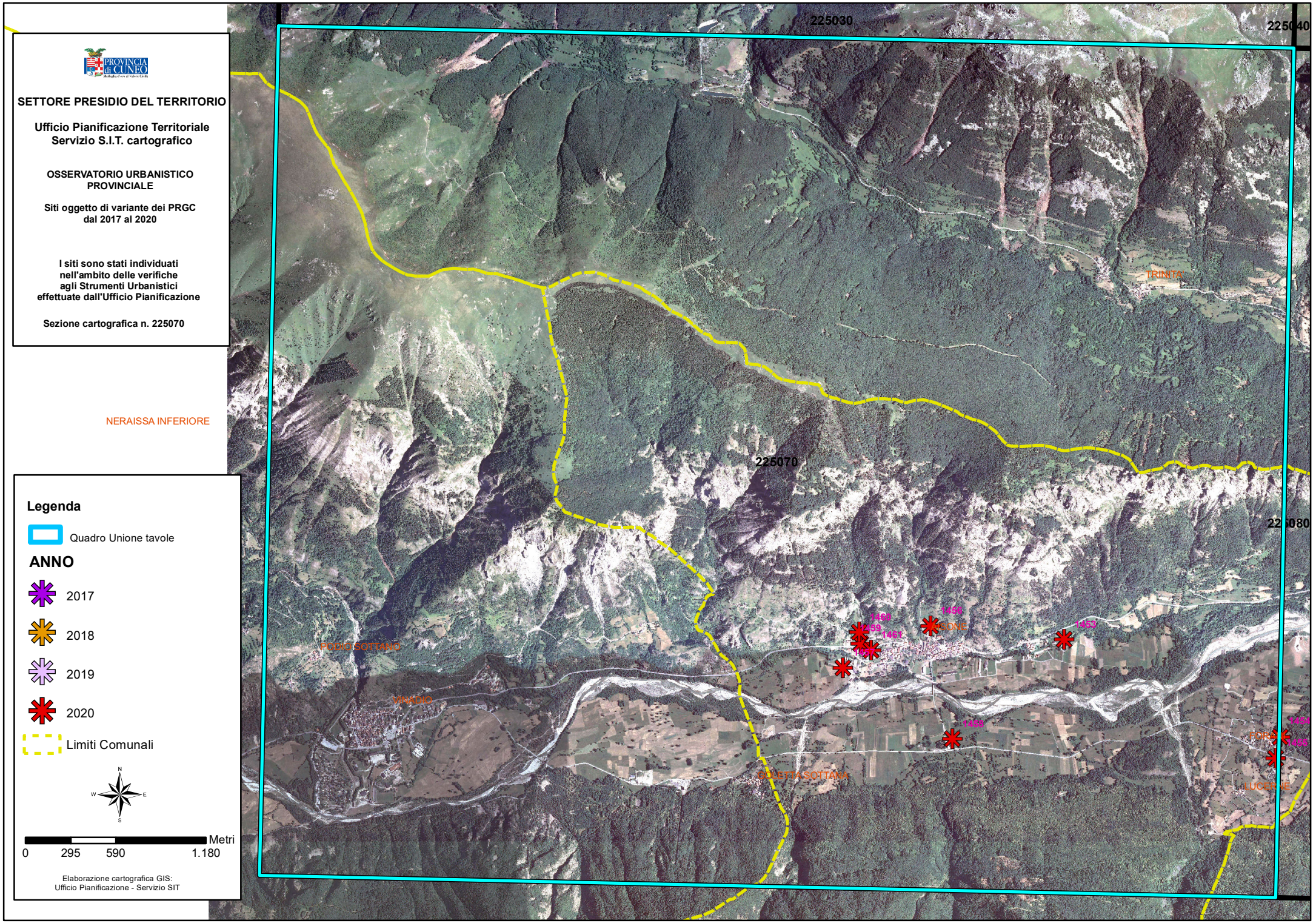

PROVINCIA di CUNEO

SETTORE PRESIDIO DEL TERRITORIO

Ufficio Pianificazione Territoriale
Servizio S.I.T. cartografico

OSSERVATORIO URBANISTICO PROVINCIALE

Siti oggetto di variante dei PRGC dal 2017 al 2020

I siti sono stati individuati nell'ambito delle verifiche agli Strumenti Urbanistici effettuate dall'Ufficio Pianificazione

Sezione cartografica n. 225070

Legenda

Quadro Unione tavole

ANNO

2017

2018

2019

2020

Limiti Comunali

N W E S

Metri
0 295 590 1.180

Elaborazione cartografica GIS:
Ufficio Pianificazione - Servizio SIT

SETTORE PRESIDIO DEL TERRITORIO

Ufficio Pianificazione Territoriale
Servizio S.I.T. cartografico

OSSERVATORIO URBANISTICO PROVINCIALE

Siti oggetto di variante dei PRGC dal 2017 al 2020

I siti sono stati individuati nell'ambito delle verifiche agli Strumenti Urbanistici effettuate dall'Ufficio Pianificazione

Sezione cartografica n. 225080

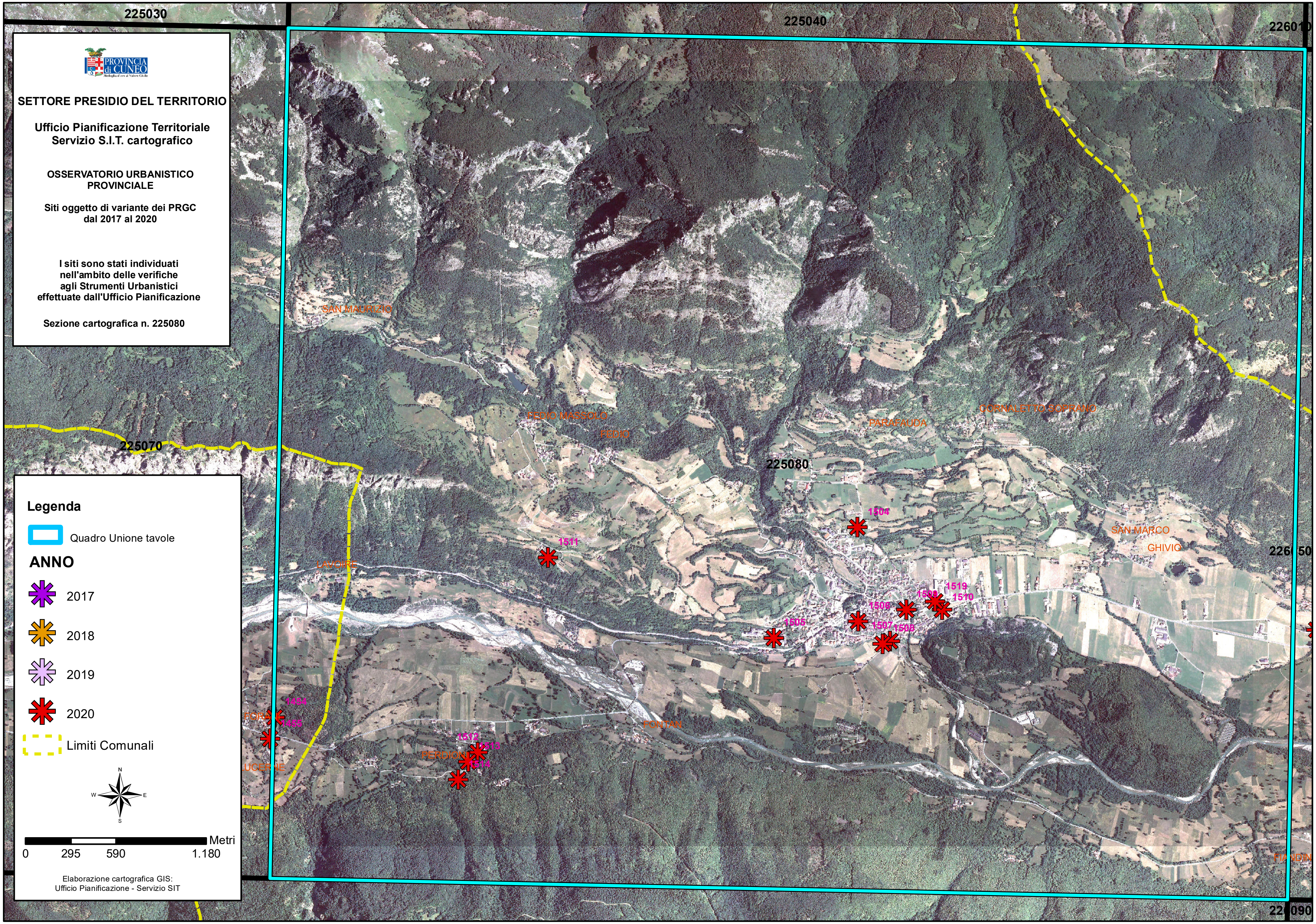

Legenda

Quadro Unione tavole

ANNO

- 2017
- 2018
- 2019
- 2020

Limiti Comunali

Metri: 0, 295, 590, 1.180

Elaborazione cartografica GIS:
Ufficio Pianificazione - Servizio SIT

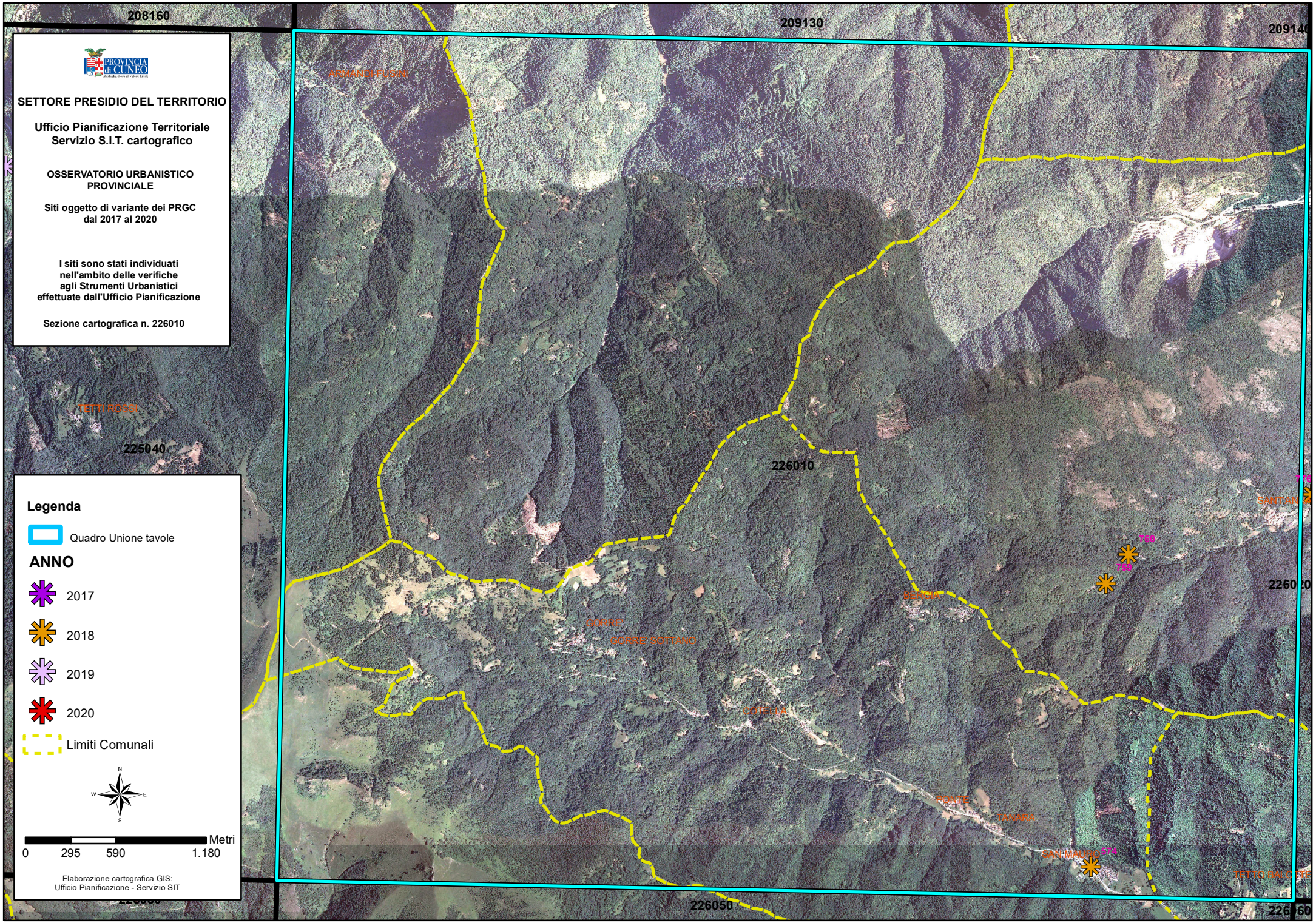

PROVINCIA di CUNEO

SETTORE PRESIDIO DEL TERRITORIO

Ufficio Pianificazione Territoriale
Servizio S.I.T. cartografico

OSSERVATORIO URBANISTICO PROVINCIALE

Siti oggetto di variante dei PRGC dal 2017 al 2020

I siti sono stati individuati nell'ambito delle verifiche agli Strumenti Urbanistici effettuate dall'Ufficio Pianificazione

Sezione cartografica n. 226010

Elaborazione cartografica GIS:
Ufficio Pianificazione - Servizio SIT

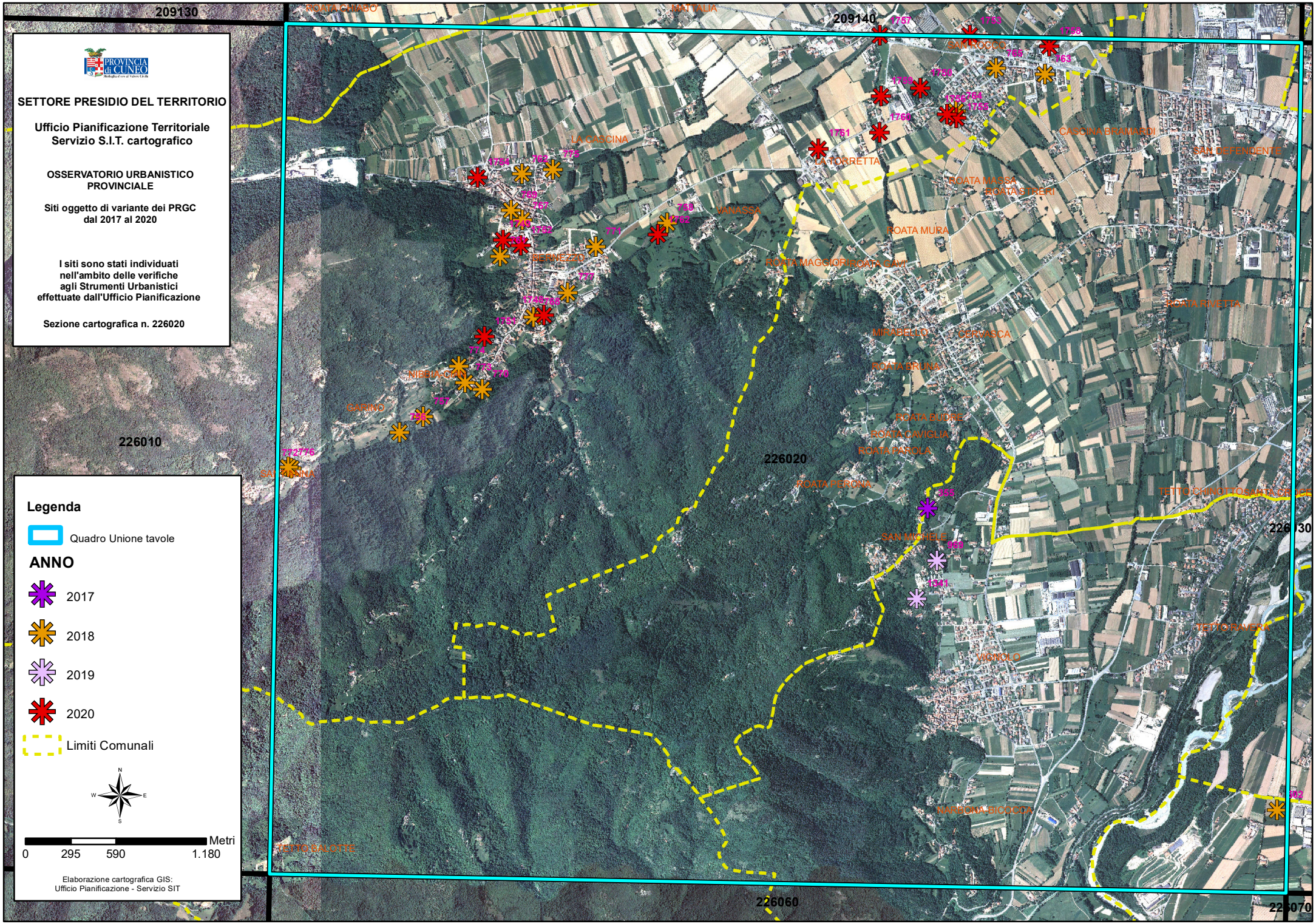

PROVINCIA di CUNEO

SETTORE PRESIDIO DEL TERRITORIO

Ufficio Pianificazione Territoriale
Servizio S.I.T. cartografico

OSSERVATORIO URBANISTICO PROVINCIALE

Siti oggetto di variante dei PRGC dal 2017 al 2020

I siti sono stati individuati nell'ambito delle verifiche agli Strumenti Urbanistici effettuate dall'Ufficio Pianificazione

Sezione cartografica n. 226020

Elaborazione cartografica GIS:
Ufficio Pianificazione - Servizio SIT

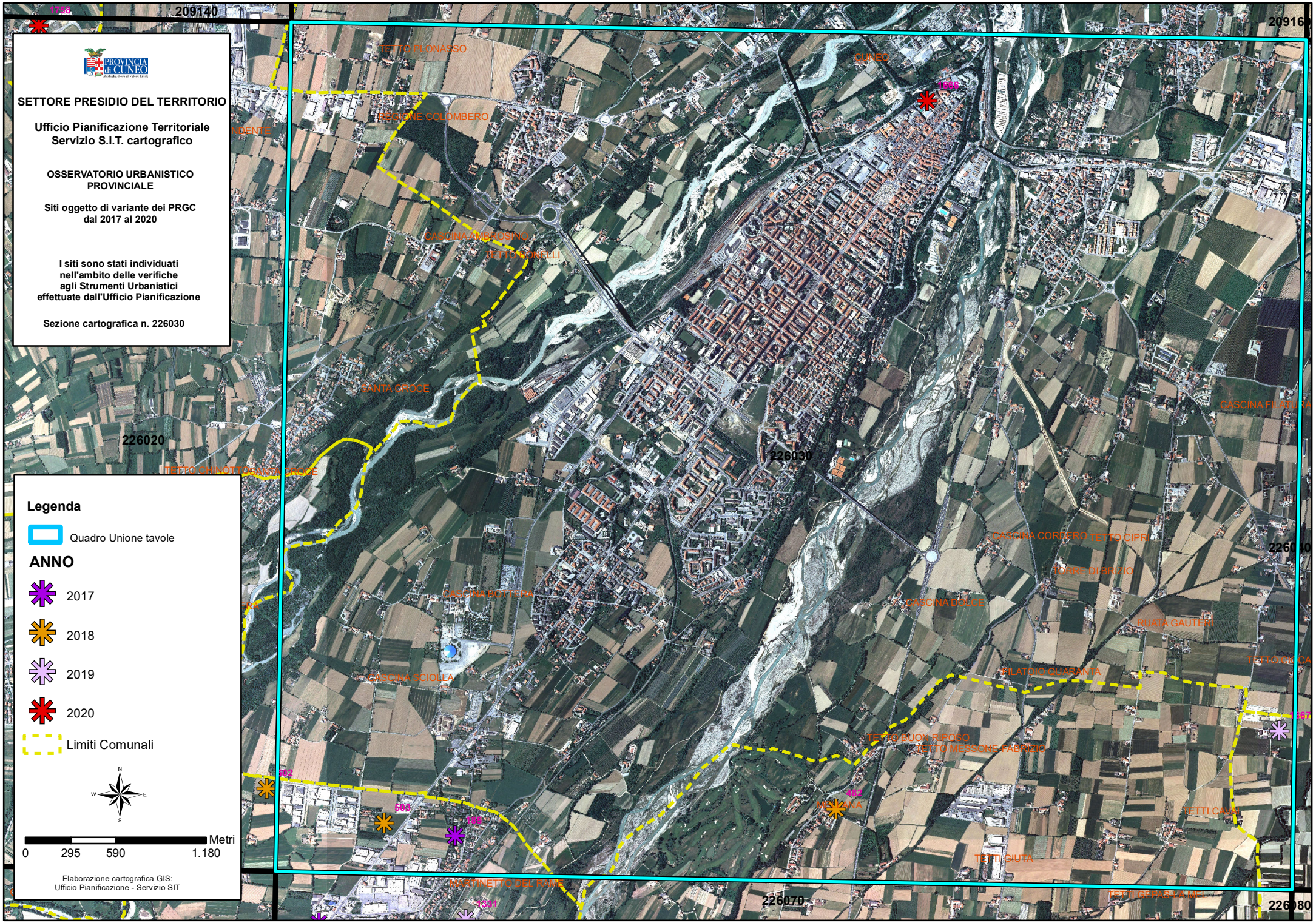

PROVINCIA di CUNEO

SETTORE PRESIDIO DEL TERRITORIO

Ufficio Pianificazione Territoriale
Servizio S.I.T. cartografico

OSSERVATORIO URBANISTICO PROVINCIALE

Siti oggetto di variante dei PRGC dal 2017 al 2020

I siti sono stati individuati nell'ambito delle verifiche agli Strumenti Urbanistici effettuate dall'Ufficio Pianificazione

Sezione cartografica n. 226030

Elaborazione cartografica GIS:
Ufficio Pianificazione - Servizio SIT

PROVINCIA di CUNEO

SETTORE PRESIDIO DEL TERRITORIO

Ufficio Pianificazione Territoriale
Servizio S.I.T. cartografico

OSSERVATORIO URBANISTICO PROVINCIALE

Siti oggetto di variante dei PRGC dal 2017 al 2020

I siti sono stati individuati nell'ambito delle verifiche agli Strumenti Urbanistici effettuate dall'Ufficio Pianificazione

Sezione cartografica n. 226040

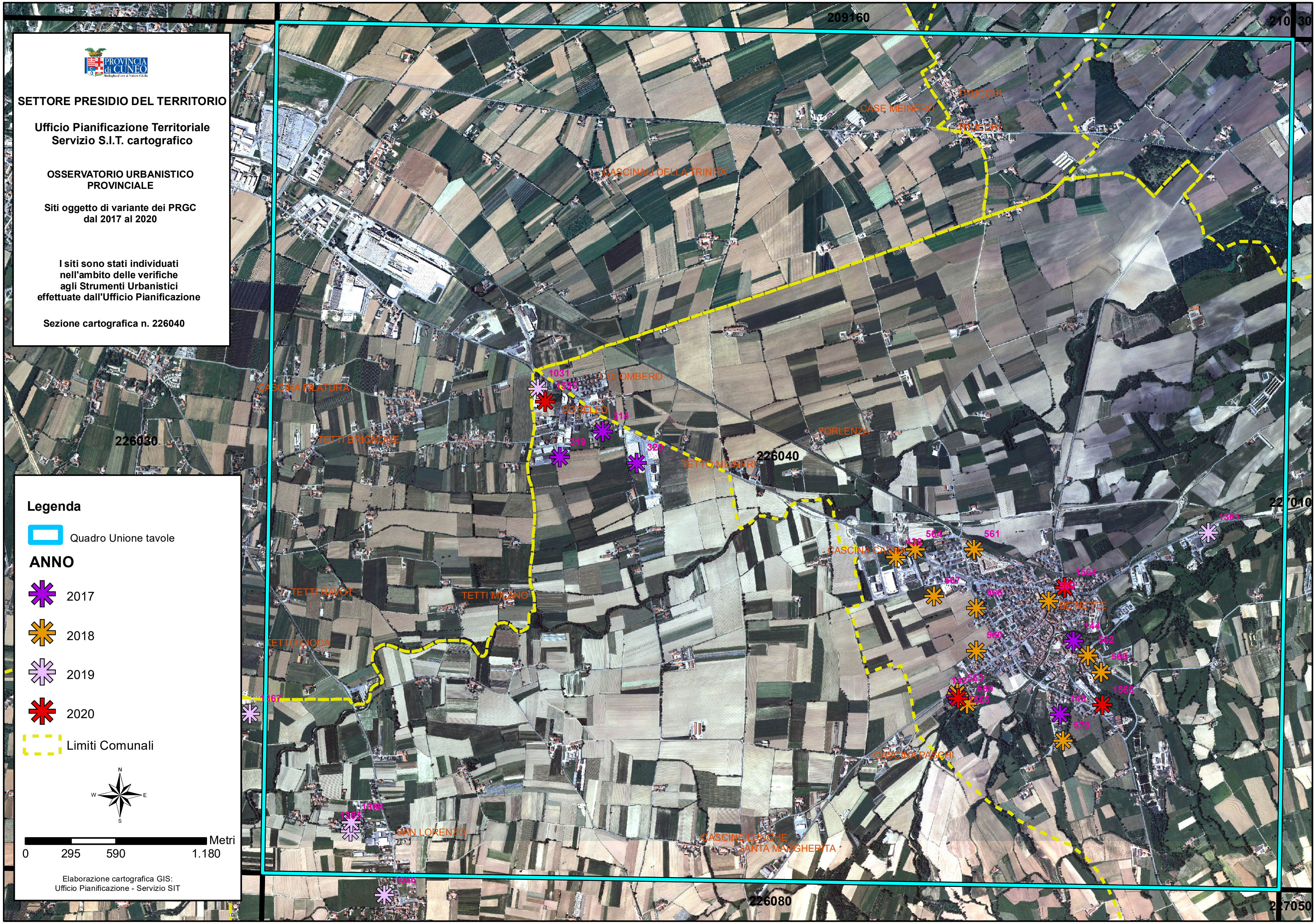

Legenda

Quadro Unione tavole

ANNO

- 2017
- 2018
- 2019
- 2020
- Limiti Comunali

N / W / E / S

Metri: 0 – 295 – 590 – 1.180

Elaborazione cartografica GIS:
Ufficio Pianificazione - Servizio SIT

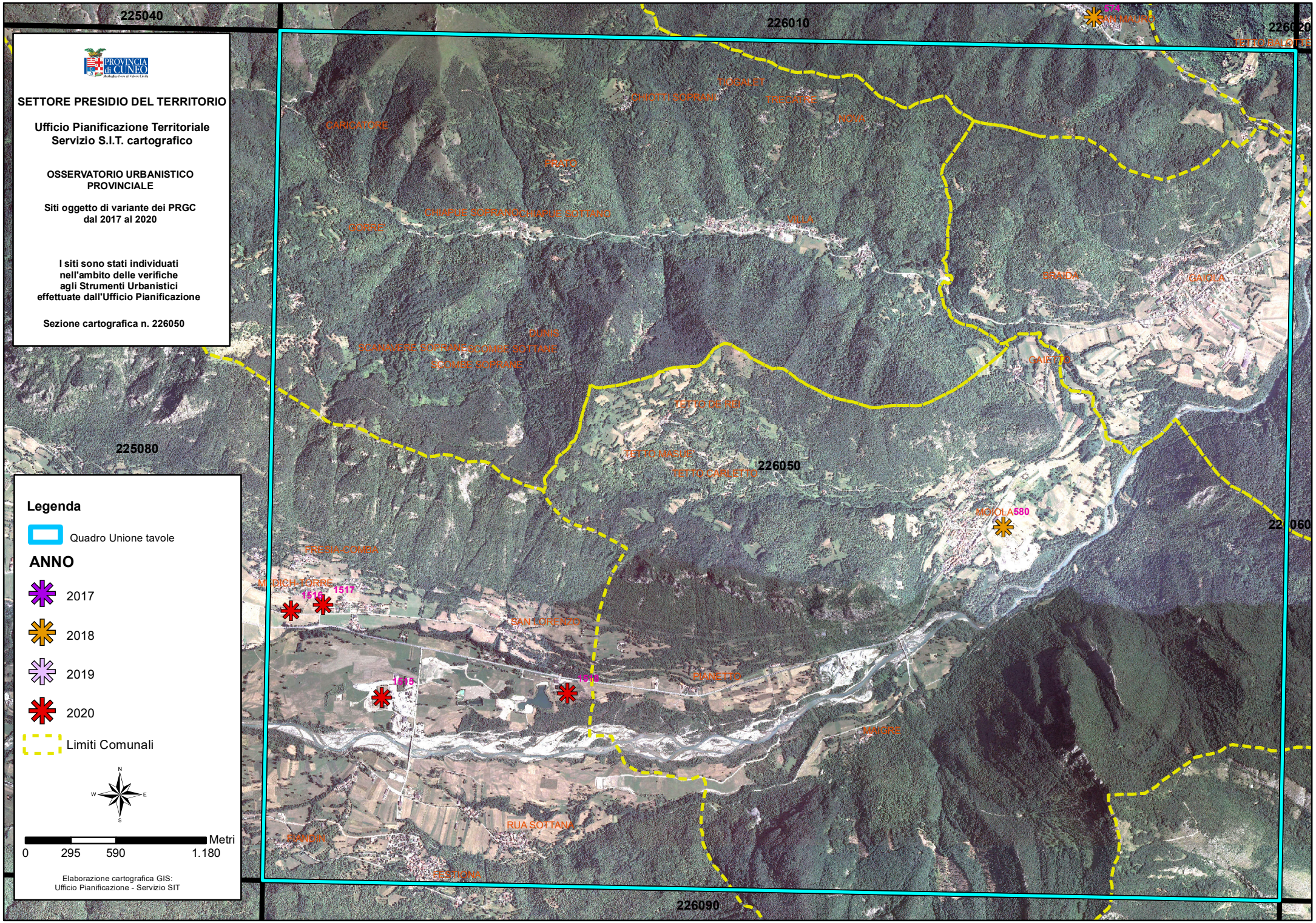

225040
226010
226020
225080
226050
226060
226090
PROVINCIA di CUNEO
SETTORE PRESIDIO DEL TERRITORIO
Ufficio Pianificazione Territoriale
Servizio S.I.T. cartografico
OSSERVATORIO URBANISTICO PROVINCIALE
Siti oggetto di variante dei PRGC dal 2017 al 2020
I siti sono stati individuati nell'ambito delle verifiche agli Strumenti Urbanistici effettuate dall'Ufficio Pianificazione
Sezione cartografica n. 226050
Legenda
Quadro Unione tavole
ANNO
2017
2018
2019
2020
Limiti Comunali
N
W
E
S
Metri
0
295
590
1.180
Elaborazione cartografica GIS:
Ufficio Pianificazione - Servizio SIT
CARICATORE
PRATO
CHIAPUE SOPRANO
CHIAPUE SOTTANO
NOVA
GRAIDA
GAIOLA
GAIETTO
TETTO DE RIO
TETTO MASUE
TETTO CARLETTO
MOIOLA
580
FRESIA COMBA
MEDICH TORRE
1516
1517
SAN LORENZO
PIANETTO
RUA SOTTANA

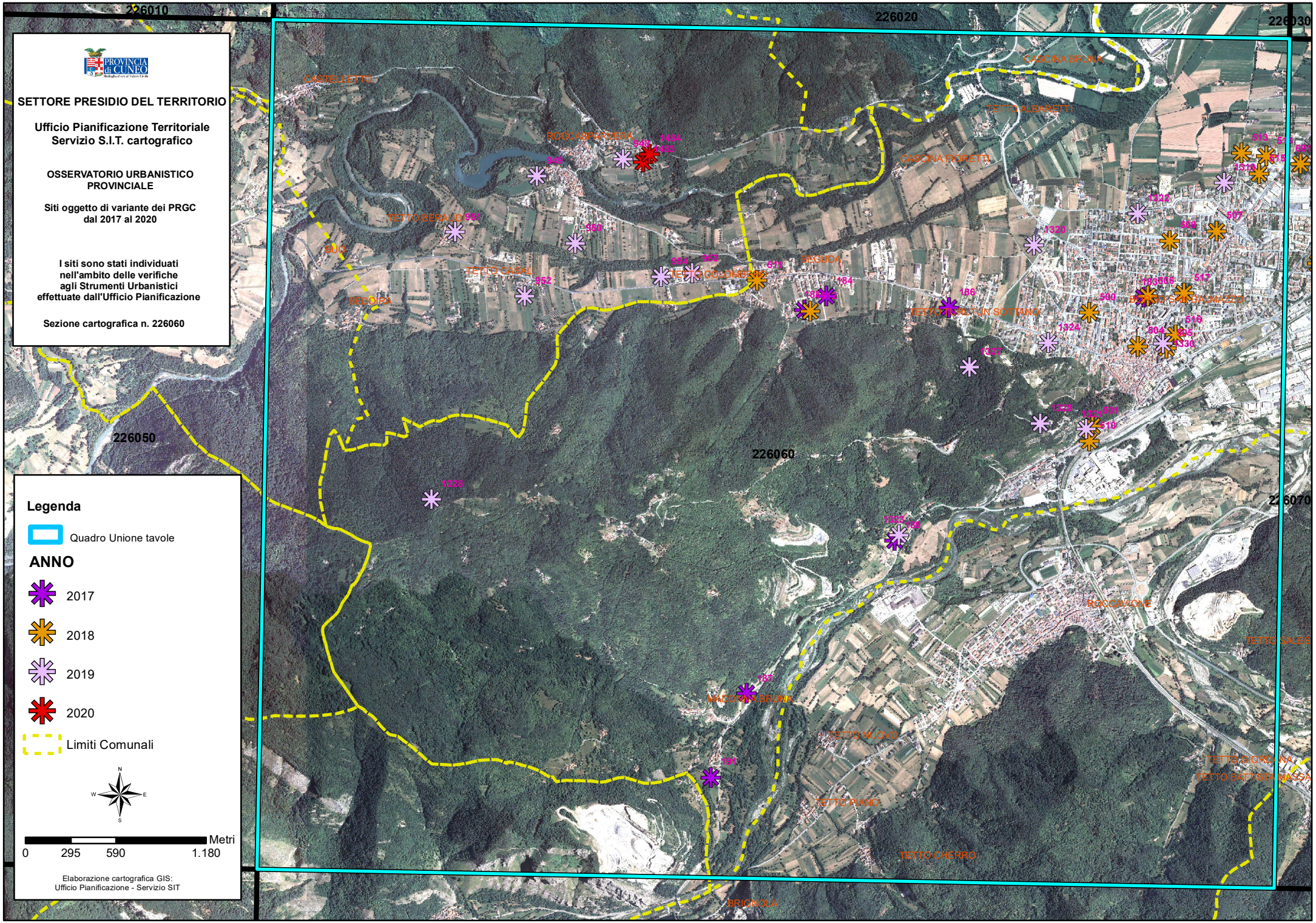

PROVINCIA di CUNEO

SETTORE PRESIDIO DEL TERRITORIO

Ufficio Pianificazione Territoriale
Servizio S.I.T. cartografico

OSSERVATORIO URBANISTICO PROVINCIALE

Siti oggetto di variante dei PRGC dal 2017 al 2020

I siti sono stati individuati nell'ambito delle verifiche agli Strumenti Urbanistici effettuate dall'Ufficio Pianificazione

Sezione cartografica n. 226060

Elaborazione cartografica GIS:
Ufficio Pianificazione - Servizio SIT

PROVINCIA di CUNEO

SETTORE PRESIDIO DEL TERRITORIO

Ufficio Pianificazione Territoriale
Servizio S.I.T. cartografico

OSSERVATORIO URBANISTICO PROVINCIALE

Siti oggetto di variante dei PRGC dal 2017 al 2020

I siti sono stati individuati nell'ambito delle verifiche agli Strumenti Urbanistici effettuate dall'Ufficio Pianificazione

Sezione cartografica n. 226070

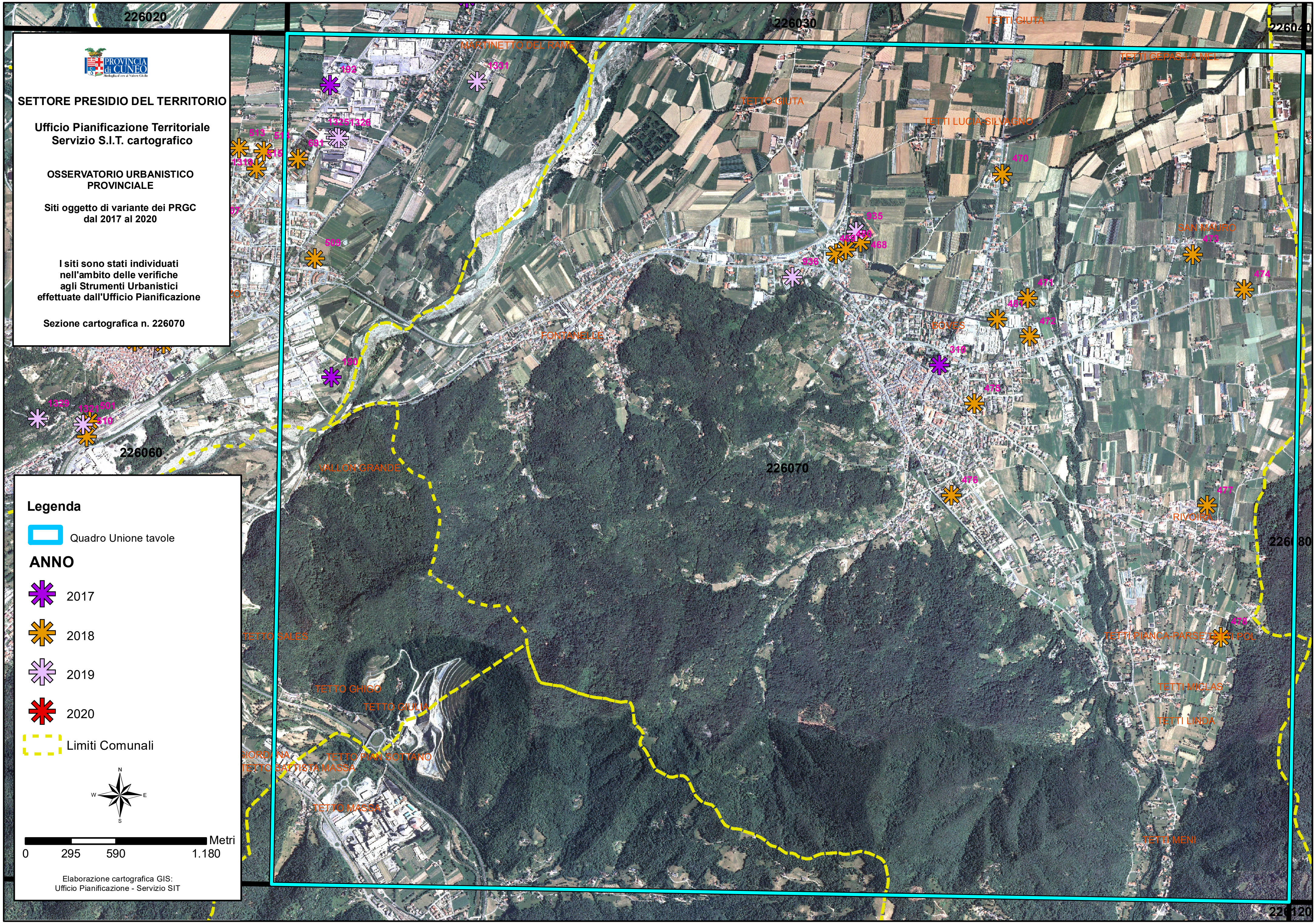

Elaborazione cartografica GIS:
Ufficio Pianificazione - Servizio SIT

SETTORE PRESIDIO DEL TERRITORIO

Ufficio Pianificazione Territoriale
Servizio S.I.T. cartografico

OSSERVATORIO URBANISTICO PROVINCIALE

Siti oggetto di variante dei PRGC dal 2017 al 2020

I siti sono stati individuati nell'ambito delle verifiche agli Strumenti Urbanistici effettuate dall'Ufficio Pianificazione

Sezione cartografica n. 226080

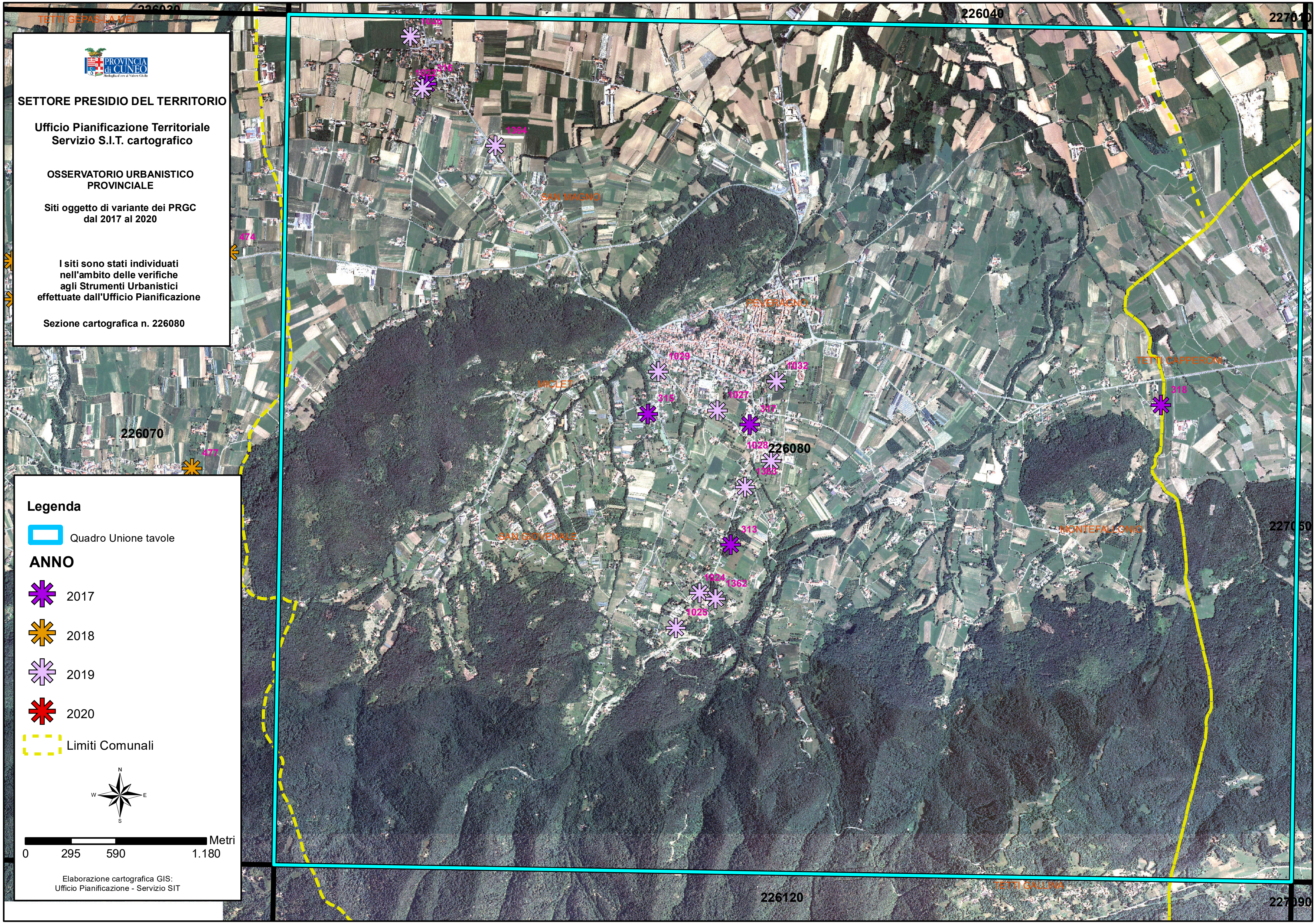

Elaborazione cartografica GIS:
Ufficio Pianificazione - Servizio SIT

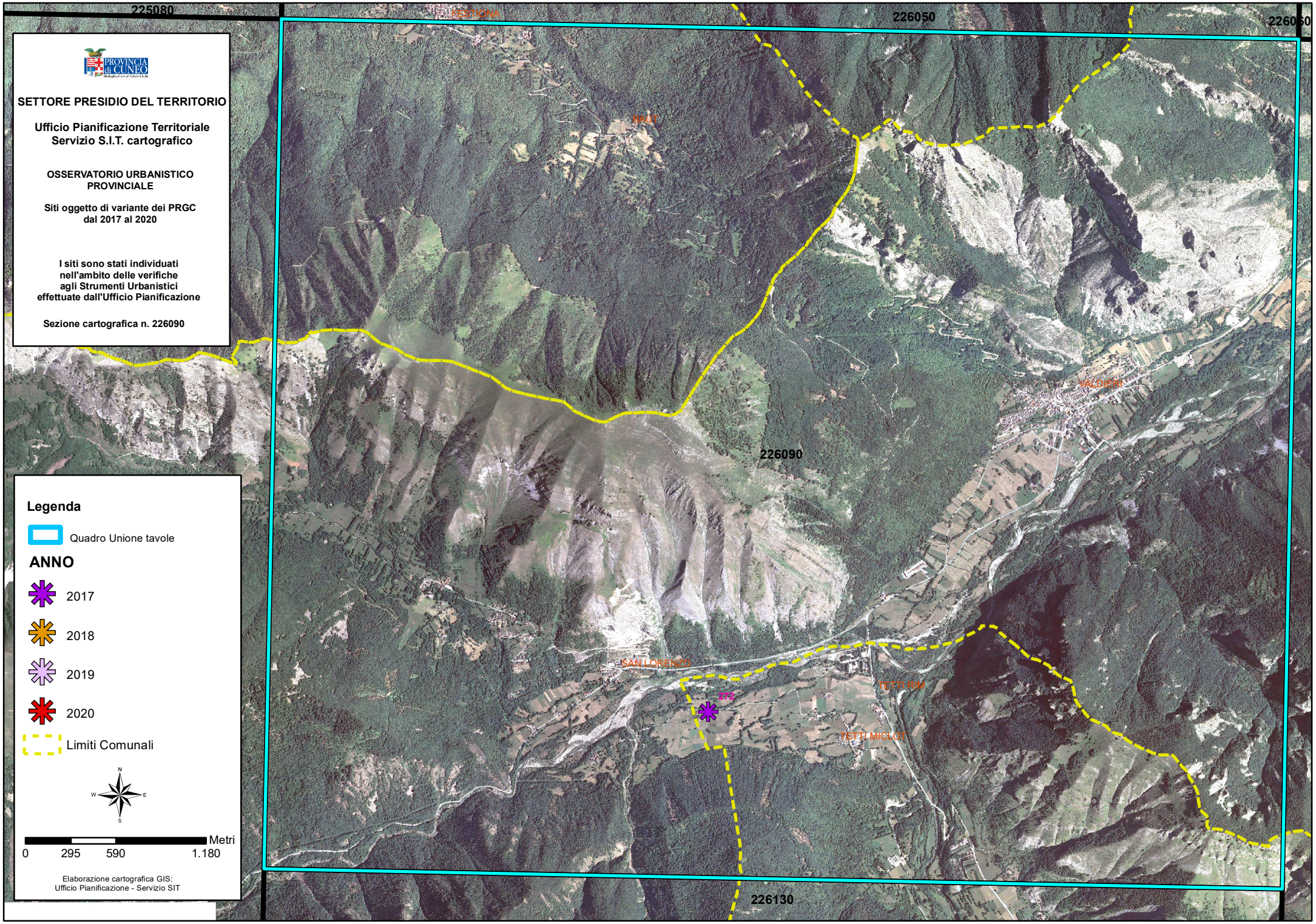

PROVINCIA di CUNEO

SETTORE PRESIDIO DEL TERRITORIO

Ufficio Pianificazione Territoriale
Servizio S.I.T. cartografico

OSSERVATORIO URBANISTICO PROVINCIALE

Siti oggetto di variante dei PRGC dal 2017 al 2020

I siti sono stati individuati nell'ambito delle verifiche agli Strumenti Urbanistici effettuate dall'Ufficio Pianificazione

Sezione cartografica n. 226090

Legenda

Quadro Unione tavole

ANNO

2017

2018

2019

2020

Limiti Comunali

N W E S

Metri
0 295 590 1.180

Elaborazione cartografica GIS:
Ufficio Pianificazione - Servizio SIT

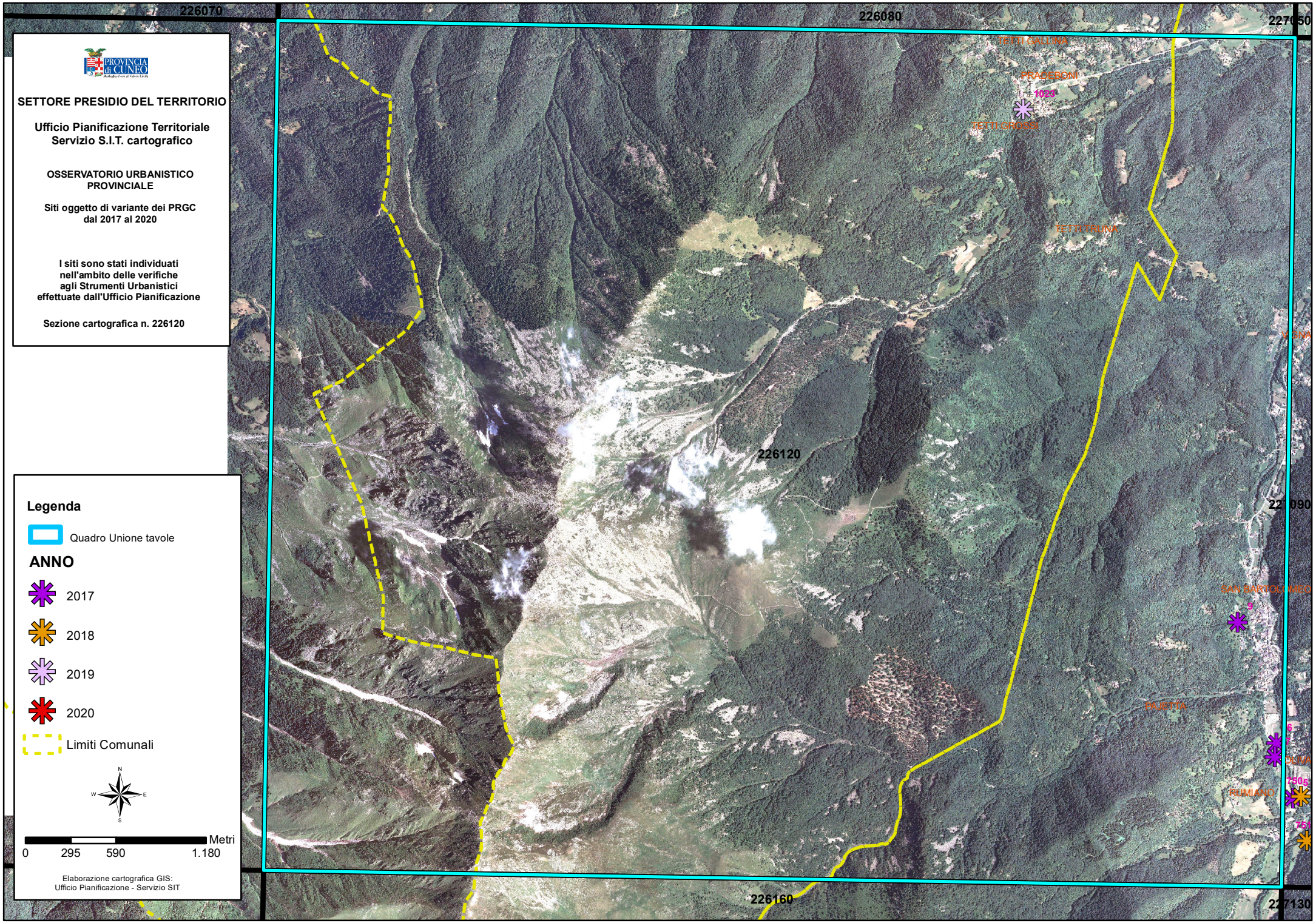

PROVINCIA di CUNEO

SETTORE PRESIDIO DEL TERRITORIO

Ufficio Pianificazione Territoriale
Servizio S.I.T. cartografico

OSSERVATORIO URBANISTICO PROVINCIALE

Siti oggetto di variante dei PRGC dal 2017 al 2020

I siti sono stati individuati nell'ambito delle verifiche agli Strumenti Urbanistici effettuate dall'Ufficio Pianificazione

Sezione cartografica n. 226120

Legenda

Quadro Unione tavole

ANNO

2017

2018

2019

2020

Limiti Comunali

N W E S

0 295 590 1.180 Metri

Elaborazione cartografica GIS:
Ufficio Pianificazione - Servizio SIT

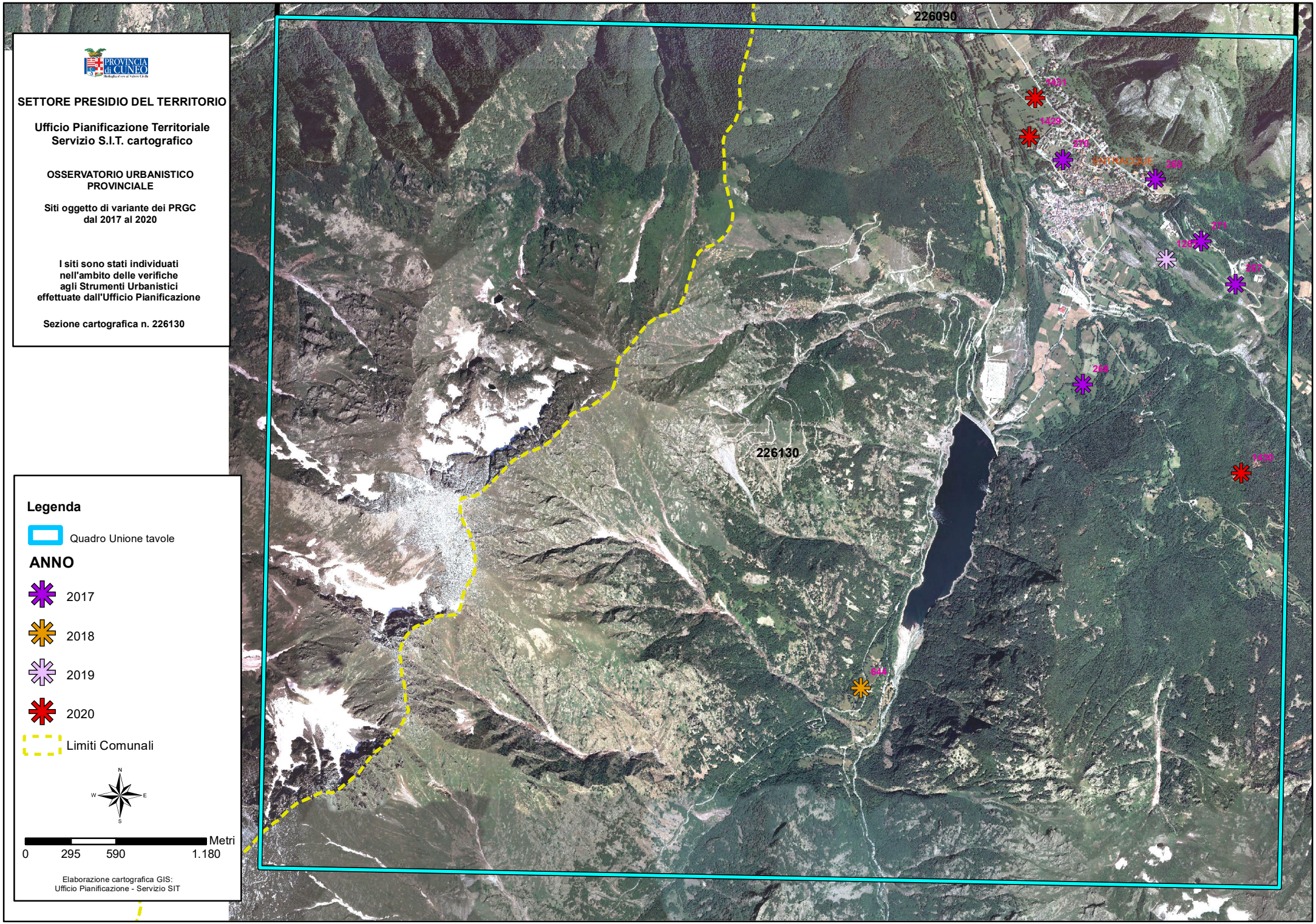

PROVINCIA di CUNEO

SETTORE PRESIDIO DEL TERRITORIO

Ufficio Pianificazione Territoriale
Servizio S.I.T. cartografico

OSSERVATORIO URBANISTICO PROVINCIALE

Siti oggetto di variante dei PRGC dal 2017 al 2020

I siti sono stati individuati nell'ambito delle verifiche agli Strumenti Urbanistici effettuate dall'Ufficio Pianificazione

Sezione cartografica n. 226130

Legenda

Quadro Unione tavole

ANNO

2017

2018

2019

2020

Limiti Comunali

N W E S

0 295 590 1.180 Metri

Elaborazione cartografica GIS:
Ufficio Pianificazione - Servizio SIT

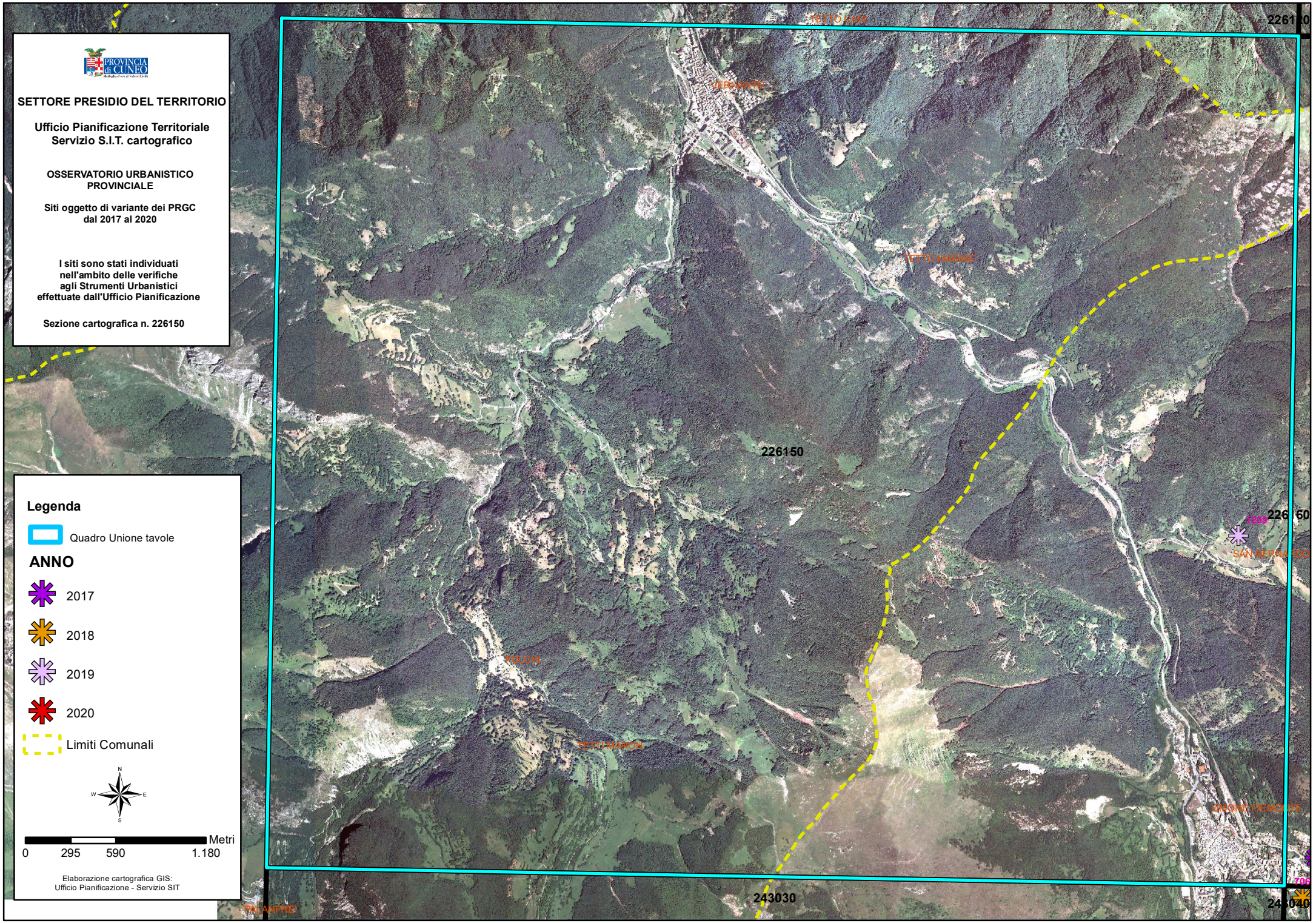

PROVINCIA di CUNEO
SETTORE PRESIDIO DEL TERRITORIO
Ufficio Pianificazione Territoriale
Servizio S.I.T. cartografico
OSSERVATORIO URBANISTICO PROVINCIALE
Siti oggetto di variante dei PRGC dal 2017 al 2020
I siti sono stati individuati nell'ambito delle verifiche agli Strumenti Urbanistici effettuate dall'Ufficio Pianificazione
Sezione cartografica n. 226150
Legenda
Quadro Unione tavole
ANNO
2017
2018
2019
2020
Limiti Comunali
N
W
E
S
Metri
0
295
590
1.180
Elaborazione cartografica GIS:
Ufficio Pianificazione - Servizio SIT
VERANETTE
TETTO MARINO
226150
SAN BERNARDO
LIMONE PIEMONTE
243030